


# ONGOETA

## MEATEGIKO ESKALADA ESKOLA



Gaizka en "Gautxori" 6b+.



Gaizka Kortazar  
Aldazabal

Aficionado a la escalada en todas las modalidades, deportiva, clásica en pared, y escalada en hielo, principalmente por los macizos y escuelas de escalada de España, Francia y Portugal. Asiduo a la ascensión de montes por Pirineos, Picos de Europa, Atlas Marroquí, Alpes, Cáucaso, Andes, Pamir e Himalaya.

Conocíamos las minas desde siempre y cada vez que las visitábamos, me llamaban mucho la atención sus paredes verticales; pero ahí quedaba todo. Después de terminar con el equipamiento de Betsaide Eskalada Eskola, Jaime Alonso que hace veinte años ya colocó algunas reuniones para escalar en polea, me comenta que le eche un vistazo de nuevo, ya que el lugar tiene potencial para las vías deportivas, y aprovechando la cercanía de la nueva escuela de Betsaide, podría tener aceptación entre los escaladores. Por ello, junto con Leticia Uriarte, nos ponemos manos a la obra. Después de que ella en una primera visita por su cuenta quedara impresionada con el lugar, empezamos con las tareas de limpieza y equipamiento en agosto del 2014, terminando en mayo del 2015.

**“Después de que Leticia quedara impresionada con el lugar, iniciamos el equipamiento en agosto de 2014”**

De momento lo que ofrece Ongoaeta son vías de entre 8 y 20 metros de longitud, y dificultades de entre 5a y 7b+. La roca es de buena calidad y muy abrasiva. Las vías se encuentran a una altitud de 597 m. El tipo de escalada es de paredes verticales o ligeramente extraplo-madas, donde abundan diedros, chimeneas y muros compactos de canto generoso y no tan generoso. Las vías están por debajo del nivel del suelo, dentro de las galerías o salas de las cuales se extraía el mineral de hierro; por lo tanto es una escuela ideal para primavera, verano y otoño con días de calor, en los que tendremos una agradable temperatura para escalar. En invierno hace demasiado frío y hay humedad. En los días de fuerte viento también es un buen lugar para escalar, ya que está totalmente protegido del viento. Aconsejable bolsa portacuerda con sábana para proteger la cuerda del suelo, ya que es de tierra arcillosa que ensucia mucho; se ha colocado un empedrado en los pies de vía para minimizar este problema.

La escuela de Ongoaeta es una nueva escuela de escalada deportiva equipada en las antiguas minas de hierro del lugar homónimo (también se conocen como minas de Gongeta), situada en el extremo occidental del Udalatx. Estas minas se explotaron en el siglo XVI, para fabricar el famoso acero de Mondragón, dedicado a espadas, muy solicitado por franceses, flamencos e ingleses.



“Las vías de entre 8 y 20 metros, abarcan del 5a al 7b+”

Las vías se encuentran en el collado que domina la ermita de Santa Lucía, en el barrio de Iguria. Se sitúa en la base de la cresta oeste-este del Udalatx. Las coordenadas de la entrada a las minas son 43° 06' 1.5" N y 2° 31' 56.5" W. Dentro de las minas, apenas hay cobertura, pero nada más salir en la misma explanada de la entrada sí.

EQUIPAMIENTO


Reuniones: descuelgues de chapas con anillas, y *parabolt* de métrica 12 inoxidables. Las vías protegidas con *parabolt* de métrica 12, y chapa inoxidable.

Material: con 10 *cintas express* de sobra, y cuerda mínimo de 40 m. Dos mosquetones de seguro por si se escala en polea, para colocarlos en las anillas. Casco aconsejable.


APROXIMACIÓN

La mejor manera de acercarnos a las vías, es por el pueblo de Elorrio. Para ello tomaremos la pista que nos sube a Betsai-


de desde Elorrio. Si salimos del pueblo, una vez pasado el Polígono Industrial Betsaide, atravesando el túnel de la variante que va a Arrasate, dejamos la carretera que nos incorpora a dicha variante y giramos a la izquierda para tomar la pista de acceso a Betsaide. Encontraremos fuertes repechos por cemento en los primeros metros, y después un corto descenso, al final del cual se acaba el cemento. A continuación seguimos por pista de grava, que en unos cinco kilómetros nos acerca hasta los monumentos de Betsaide. En nuestro caso aparcaremos más o menos un kilómetro antes que los monu-



- 1 **Garito Oscuro** DES: 8 m DIF: 5a
- 2 **Imposible Sup.+** DES: 12 m DIF: 6c
- 3 **Chungo Sup.** DES: 15 m DIF: 6b
- 4 **Todo pies.com** DES: 16 m DIF: 6a+
- 5 **Acto de fe** DES: 17 m DIF: 6a
- 6 **San Vibram** DES: 18 m DIF: 6c+
- 7 **Canuto** DES: 18 m DIF: 6a  
Comienzo común con la nº 8.
- 8 **Sator leku** DES: 18 m DIF: 6a  
Comienzo común con la nº 7
- 9 **No lo veo Sup.** DES: 18 m DIF: 6a+/b
- 10 **Asalta Cunas** DES: 20 m DIF: 6a  
Comienzo común con la nº 11.
- 11 **Kukufra** DES: 19 m DIF: 6b  
Comienzo común con la nº 10.
- 12 **Gautxori** DES: 19 m DIF: 6b+
- 13 **Abrazo de oso** DES: 19 m DIF: 6a+
- 14 **Silicosis** DES: 19 m DIF: 5e+
- 15 **Pon la pierna en Lekuten y la otra también** DES: 19 m DIF: 6b
- 16 **Eutzi goiari** DES: 14 m DIF: 7b
- 17 **Pareja de hecho sin derecho** DES: 14 m DIF: 6b
- 18 **Bebe, bebe, que la vida es breve** DES: 15 m DIF: 6b+
- 19 **Habla txutxo que no te escucho** DES: 15 m DIF: 7b+
- 20 **Me cago en to** DES: 16 m DIF: 6b+
- 21 **Burdin Zulo** DES: 15 m DIF: 5e
- 22 **Cuando el calor aprieta a las minas de Ongoeta** DES: 15 m DIF: 5b
- 23 **Loti Ederra** DES: 13 m DIF: 6a
- 24 **Y la casa sin barrer** DES: 12 m DIF: 6a+.  
Esta vía cierra el bucle.



VIAS: Numeramos las vías comenzando por la vía que empieza justo a la derecha del túnel tallado que da entrada a la sala, y seguimos la numeración de las vías en sentido anti-horario hasta cerrar el bucle con la última vía situada a la izquierda del túnel.



Gaizka en "Canuto". 6a.

mentos, justo donde empieza la subida normal al Udalatx por esta vertiente, Oh 15 en coche. Las coordenadas del parking son 43° 05' 42,3" N y 2° 32' 40.4" W. Sentido común a la hora de transitar por la pista: respetar a los demás usuarios. También hay sitio para dos coches justo al comienzo de la pista que cogemos para subir andando a las minas. Coordenadas del segundo parking al lado de la pista: 43° 05' 40.6" N y 2° 32' 38.7" W.

### **"En la entrada de las minas disfrutamos de vistas sobre Elorrio y el monte Oiz"**

Para acceder a la pared nos acercamos del parking al nudo de pistas, y comenzamos a caminar por la pista situada más a la derecha del aparcadero para dos coches; la que se usa

para la subida al Udalatx. Hay cuatro pistas en este punto, una de ellas es la que nos lleva al puerto de Kanpazar. Seguimos la primera pista por la derecha, que en unos 20 minutos, con algunos repechos fuertes, nos deja en lo alto de un collado; desde donde se divisa la mole del Udalatx, además de amplias vistas del Anboto y demás montes del Duranguesado. En este punto la pista desciende hacia un pequeño valle, bordeando un pinar por la derecha; seguimos la misma hasta el fondo del valle, cruzamos un pinar muy bien cuidado y limpio y salimos de este en dirección norte por unas campas. Desde estos prados se aprecian ya las cicatrices de las minas. Sorteamos los primeros agujeros por un sendero que hay a su derecha, el cual desciende hasta la explanada donde ya es visible la entrada principal a las minas de Ongoeta. Aquí disfrutamos de la panorámica sobre Elorrio, el monte Oiz, etc. Las coordenadas de entrada a

las minas son: 43° 06' 1.5" N y 2° 31' 56.5" W. Tiempo aproximado Oh 30 desde el coche. Oh 10 desde lo alto del collado.

Una vez aquí, avanzamos por el pasillo principal de entrada unos 10 metros, y giramos a la derecha por el primer pasillo que encontramos. Recorremos unos 8 metros más y vemos un túnel delante, y a la izquierda otro pasillo; giramos a la izquierda subiendo por una especie de escalera de piedra a este pasillo, y recorremos otros 15 metros, al final de los cuales hay un agujero tallado en la pared de roca. Este agujero da acceso a la sala donde se encuentran las vías. Coordenadas de la sala: 43° 05' 56" N y 2° 31' 56" W.

#### **OTROS DATOS DE INTERÉS**

**La web del autor:** [www.untzillaitz-sur.com/via/ongoe-tako-meategia-eskalada-eskola/](http://www.untzillaitz-sur.com/via/ongoe-tako-meategia-eskalada-eskola/)

**Historia del acero de Mondragón:** [www.oficiostradicionales.net/es/industriales/espaderos/mondragon.asp](http://www.oficiostradicionales.net/es/industriales/espaderos/mondragon.asp)