

# Bibliografía y cartografía de los Alpes

Julio Diego Iraeta

**L**a literatura de montaña apenas supera los 200 años. La inician los románticos del siglo XVIII con Horace Bénédict de Saussure (1740-1799), que narra sus exploraciones en el Mont Blanc. A finales del XIX aparecen las primeras guías. La editorial Arthaud publica en 1925 la colección de guías Vallot del Mont Blanc. Reeditada por última vez en los años 70 del siglo XX, ha servido de referencia para elaborar las guías de otros macizos alpinos. Entretanto surgen trabajos literarios, destacando la extensa obra de Roger Frison-Roche (1906 - 1999).

En los años 50 la editorial catalana "Juventud" publica en castellano obras clásicas, desde Edward Whymper a Gastón Rebuffat. Son narraciones de gran valor al tratarse de primeras ascensiones. La Editorial RM toma el relevo y continúa con la traducción de obras de gran formato. Un libro que marcó mi juventud y sirvió para interesarme por la historia del montañismo es "La Montaña y el Hombre" de Georges Sonnier. En la actualidad Desnivel es la editorial más prolífica. Hemos pasado de publicaciones a cuentagotas a una abundancia de trabajos que imposibilita conocer todas las novedades.

El listado bibliográfico adjunto está dividido en dos grupos, diferenciando guías de montaña y obras de ficción o narrativa. Se trata de obras seleccionadas, un catálogo exhaustivo contendría miles de publicaciones. Algunas obras citadas no están traducidas al castellano o son difíciles de encontrar, al tratarse de ediciones antiguas agotadas.

## Guías de ascensiones

Guía Vallot Mont Blanc: 4 tomos. Autores: Lucien Devies y Pierre Henry. Editorial: Arthaud.

Guía de los Ecrins: 2 tomos. Autores: L. Devies y M. Lalgue. Editorial: Arthaud.

Guía Alpes Valais: 5 tomos. Autor: Marce Kurz. Edita: Club Alpino Suizo.

Guía Alpes Italianos: 2 tomos. Autor: Gino Buscaini. Edita: Club Alpino Italiano.

El Macizo del Mont Blanc (las 100 mejores ascensiones). Autor: Gastón Rebuffat. Editorial: RM.

Los Dolomitas. Descubrimiento y conquista. Autor: Herman Frass. Editorial: RM.

Alpes Suizos. El Valais (las 100 mejores ascensiones). Autor: Michel Vaucher. Editorial: RM.

Alpes Suizos. Oberland Bernés (las 100 mejores ascensiones). Autor: Hans Grossen. Editorial: RM.

Todos los cuatro miles de los Alpes. Autor: Peter Donath. Editorial: Desnivel.

Alpes, guía para todos. 2 tomos. Autor: Antxon Iturriza. Editorial: Mugalari.

Alpinismo fácil en el Macizo del Mont Blanc. Autores: Jean Louis Laroche y Florence Lelong. Editorial: Desnivel.

Alpinismo fácil en el Macizo de Los Ecrins. Autores: Frédéric Chevaillot, Paul Grobel, Jean René Minelli. Editorial: Desnivel.

Cuadernos Alpinos: Mont Blanc. Autores: M. Angulo y Luis Alejos. Editorial: Sua.




Cuatromiles de los Alpes. Autor: Richard Goedeke. Editorial: Desnivel.

Guía Montañera: 4000 m de los Alpes. Autor: Richard Goedeke. Editorial: Sua.

150 escaladas clásicas de los Alpes. Autor: Jordi Lluch. Editorial: Desnivel.

Glaciares de Los Alpes. Autor: R.C. Bachmann. Editorial: RM.

Dolomites. West and East. Autor: Rom James. Edita: Alpin Club (ingles).



50 Montañas de Los Alpes. Autor: David Atela. Editorial: Desnivel. Matterhorn. Región del Valais (guía de itinerarios y ascensiones). Autores: Jekaterina Nikitina, Víctor Riverola. Editorial: Desnivel.

Los grandes balcones: Chamonix-Mont Blanc. Autores: David González, Loli Palomares, Luis Aurelio. Editorial: Desnivel.

Mountaineering in Slovenia, The Julian Alps. Autor: Tine Mihelic. Editorial: Sidarta (ingles).

Grande Atlante escursionistico delle Dolomiti. Editorial: Kompas (italiano).

Tour del Mont Blanc, la vuelta al macizo en 9 etapas: Autor: Cándido Muñoz. Editorial: Desnivel.

Interlaken, Jungfrau, Alesch: Autores: Jekaterina Nikitina y Víctor Riverola. Editorial: Desnivel.

Los Alpes, la gran travesía. Autor: David Brett. Editorial: Grijalbo.

Marchas, ascensiones y ferratas por Dolomitas y Brenta. Autor: J.L. Serrano. Editorial: Desnivel.

Zermatt: 30 itinerarios por media y alta montaña. Autores: Jekaterina Nikitina y Víctor Riverola. Editorial: Desnivel.

Monte Rosa. Autores: J. Saglio y F. Buffa. Editorial: Cai-tci (italiano).

## Literatura alpina

La Montaña y el Hombre. Autor: Georges Sonnier. Editorial: RM.

El primero de la cuerda. Autor: R. Frison-Roche. Editorial: Juventud.

Grieta en el glaciar. Autor: R. Frison-Roche. Editorial: Juventud.

Regreso a la Montaña. Autor: R. Frison-Roche. Editorial: Juventud.

Asedio al Mont Blanc. Autor: A. Martínez Embid. Editorial: Desnivel.

Eiger: La arena vertical. Autor: Daniel Anker. Editorial: Desnivel.

La integral de Peuterey. Autor: Louis Audoubert. Editorial: RM.

Estrellas y borrascas. Autor: Gastón Rebuffat. Editorial: Juventud.

Los tres últimos problemas de los Alpes. Autor: Anderl Heckmair. Editorial: Juventud.

La escalada del Cervino. Autor: Edward Whymper. Editorial: Juventud.

Montañas de mi juventud. Autor: Arnol Lunn. Editorial: Juventud.

La cara oeste de los Drus. Autor: Guido Magnone. Editorial: Juventud.


Los conquistadores de lo inútil. 2 tomos. Autor: Lionel Terray. Editorial: RM.

Escaladas en los Alpes. Autor: A. Frederick Mummery. Editorial: Desnivel.

Vocación alpina. Autor: Armand Charlet. Editorial: Desnivel.

La Montaña es mi reino. Autor: Gastón Rebuffat. Editorial: Desnivel.

Jefe de cordada, mi vida de alpinista. Autor: Ricardo Cassin. Editorial: Desnivel.







R. Frison - Roche  
**EL PRIMERO DE LA CUERDA**




R. FRISON-ROCHE  
**GRIETA EN EL GLACIAR**



La Araña blanca. Autor: Heinrich Harrer. Editorial: Desnivel.



ANDERL HECKMAIR  
**LOS TRES ULTIMOS PROBLEMAS DE LOS ALPES**



## Cartografía

Entre los mapas alpinos destacan los del IGN francés, Instituto Centrale de Italia y Swisstopo Suizos, que podemos encontrar en librerías especializadas. En este caso la selección se centra en las zonas más frecuentadas de los Alpes.

Chamonix: Massif du Mont Blanc. 1:25.000. IGN 3630 OT

Monte Bianco-Courmayeur-La Thuile. 1:25.000. IGC N° 107

Cervino-Matterhorn e Monte Rosa. 1:50.000. IGC N° 5

Monte Rosa. 1:25.000. Editorial: Kompass

Alto Tatra. 1:50.000. Editorial: Kompass

Montes Tatra. 1:25.000. Editorial: Kompass

Alpes Julianos. 1:50.000. Editorial: Freytag- Berndt



Silvretta. 1:50.000. Editorial: Kompass

Ecrins. 1:50.000. Editorial: Rando Meije-Pelvoux. 1: 25.000. IGN Carte de Randonnée

Il Parco Nazionale del Gran Paradiso. 1:50.000 IGC

Mont Blanc-Gran Combin. 1:50.000 Swisstopo

Zermat. 1:25.000. Swisstopo 1348

Grindelwald. 1:25.000. Swisstopo 1229

Matterhorn. 1:25.000. Swisstopo 1347

Interlaken. 1:25.000. Swisstopo 245

Mont Blanc. 1:15.000/1:50.000.

Autor: M. Angulo. Editorial: Sua