

Fotos y textos
Eduardo Martínez de Pisón



Panoramas de las cordilleras Kunlún y Hengduan (China) en la primavera de 2011^(*)

1 CIRCO, glaciares y cumbres de Harlon en el macizo del **Amne Machin** o **Anemachen**, en el extremo oriental del Kunlún. En el centro, el pico Amne Machin II o Chenrezig, de 6.268 m., recientemente ascendido por Ricard Tomás, Juanjo San Sebastián, Ramón Portilla y Namtar Gya. La cumbre más elevada del macizo alcanza los 6.282 m., aunque en el primer cuarto del siglo XX se le atribuyeron 9.120 y 8.250 m. Es una montaña especialmente sagrada para los tibetanos, tanto como el Kailash y el Meili, situada casi en el borde norte del Tíbet histórico y geográfico, remota y solitaria. Sus escenarios aún permiten un alpinismo al viejo estilo de Shipton.

2 ESTRIBACIONES menores del **Kunlún** oriental sobre el altiplano tibetano septentrional, por encima de los 4.000 m. Los circos de origen glaciar muerden los lomos de estas montañas apartadas del mundo: paisajes para largas caminatas en soledad. Decía la exploradora Alejandra David-Néel que por estos parajes majestuosos y colgados en altitud se podía atravesar casi media Asia sin encontrar un árbol.



^(*) Estas imágenes se obtuvieron en una expedición organizada en abril de 2011 por Ricard Tomás ("China, Tierra de Aventura"), en la que participaron también Sebastián Álvaño, David Pérez, Carmen Bernardos, Joaquín Pallás, Sabrina Li y Namtar Gya.



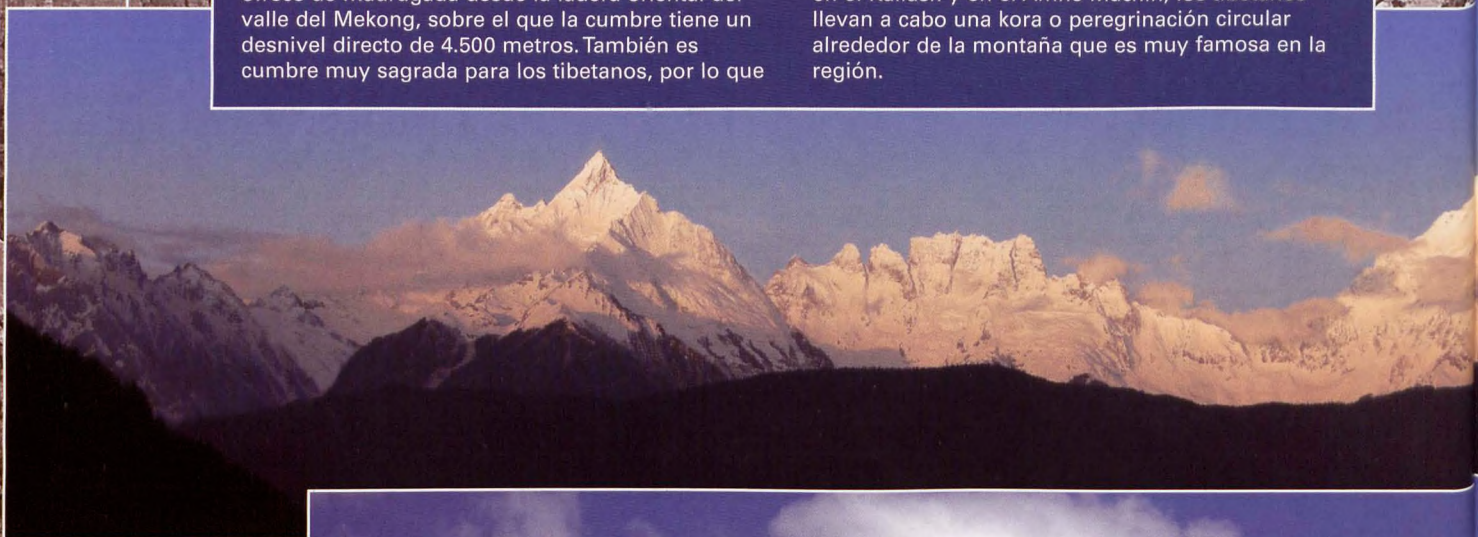
3 VERTIENTE occidental del macizo y de la cumbre de **Minya Konka**. El vértice de su pirámide mayor alcanza los 7.556 m., aunque a principios del siglo XX se le atribuyeron hasta 9.196 m. Es la culminación de la agrupación de cadenas denominada Cordillera Hengduan y de la concreta alineación de montañas Daxue Shan. Este panorama se ofrece desde el Paso de Zimei, a 4.550 m. El macizo, alineado, posee 33 cumbres principales, de las cuales 27 tienen más de 6.000 m. de altitud. El lado tibetano de esta cadena fue y es el acceso clásico al Minya Konka, desde profundos y sosegados valles, mientras la ladera opuesta, que domina con gran desnivel el descenso a la depresión de Sichuan, está más perturbada por el turismo. El carácter sagrado de la montaña está especialmente marcado por el Monasterio de Konka, colgado en su ladera occidental sobre el bosque en un balcón natural con praderas a 3.600 m. de altitud, justo frente a la solemne cumbre principal.

4 EN el itinerario hacia el sur entre las alineaciones de la cordillera Hengduan se flanquean y atraviesan numerosos sistemas montañosos con cumbres esbeltas que superan los 5.000 m. El **Macizo de Dagain**, cerca de la antigua Ruta del Té entre Chengdú y Lhasa, es uno de ellos, alcanzando los 5.513 m. Un escenario más para un alpinismo que no haya olvidado el placer de la exploración.

5 CERCA ya de la ciudad china rebautizada como "Shangri La", la cordillera **Hengduan** varía y muestra abruptas montañas calcáreas sobre profundos valles boscosos, ya en latitudes que alcanza el monzón, cuyos perfiles evocan los de los Picos de Europa. En los valles y collados, de las ramas de los bosques de coníferas cuelgan líquenes barbados que agita el viento entre la niebla, mientras los perfiles de las escarpadas cumbres forman torres, alternativamente oscuras y luminosas, que cierran el horizonte.


6 La espina rocosa y helada del **Meili** o **Kawa Karpo** o **Khabadkarpo** (entre otros nombre aún más impronunciables como **Moirigkawagarbo**) se alza bruscamente como divisoria lineal entre los profundos tajos de los ríos Mekong y Salwen, en el sector occidental de la cordillera Hengduan. Este es el panorama que se ofrece de madrugada desde la ladera oriental del valle del Mekong, sobre el que la cumbre tiene un desnivel directo de 4.500 metros. También es cumbre muy sagrada para los tibetanos, por lo que

no sólo permanece virgen, sino que ha sido prohibida su escalada. Su arista, compuesta por diez picos principales, contiene varias cumbres superiores a los 6.000 m. Su máxima cota, el pico Kawagebo, llega a los 6.740 m. La aguda cima de la izquierda de la foto, cuyo detalle aparece en la fotografía n° 7, es el Miancimu, con 6.054 m. Como en el Kailash y en el Amne Machin, los tibetanos llevan a cabo una kora o peregrinación circular alrededor de la montaña que es muy famosa en la región.





7 DETALLE de la aguda cumbre del pico **Miancimu** (6.054 m.) en el Meili, vista desde el este. Es una cima ideal, de sorprendente armonía geométrica debida a su visible arquitectura geológica en formas de rombos y de ángulos, que definen directamente el relieve externo e interno de la montaña. El hielo incrementa esa elegancia en las formas y en los tonos propios de los momentos del alba.



8 La **Montaña de Nieve del Dragón de Jade**, que alcanza los 5.596 m., se levanta de un tajo sobre la Garganta del Tigre, abierta por el curso del río Yang Tsé, con un escarpe de 3.000 m. de desnivel. Es una montaña calcárea con 13 picos diferenciados, a 27° 12' de latitud norte, aún en la larga cordillera Hengduan, que contiene colgados en altitud unos pequeños glaciares, ahora en retroceso, que son los más meridionales del continente euroasiático. Pese a que su ladera oriental está asaltada en un punto por el turismo chino hasta los 4.500 m. de altitud, su cumbre, misteriosa, se esconde con frecuencia entre las nubes y, cuando aparece, el conjunto visto desde su base se asemeja a un dragón. Ese conjunto, con roquedales escarpados, hielo y nieve, es de gran belleza interna y destaca con vigor en el paisaje circundante.