












Julio Diego Iraeta

BIBLIOGRAFÍA Y CARTOGRAFÍA DEL PIRINEO OCCIDENTAL

EN la actualidad hay gran variedad de información sobre el Pirineo. Aparecen sin parar publicaciones de toda índole y calidad. Lejos quedan aquellas obras que fraguaron a muchos montañeros y que perduran en el tiempo sin fecha de caducidad. La diversificación de actividades es uno de los motivos de que exista tan abrumadora información. Escalada, excursiones y ascensiones, pequeños recorridos, rutas para BTT, excursiones con niños, rutas para esquís de travesía, para raquetas, rincones singulares, grandes recorridos GR-10 y GR-11, etc. Esto obliga a prestar atención a la hora de elegir aquello que nos interesa en función de lo que vayamos a



realizar. Puestos a elaborar una lista de publicaciones, cabe destacar el trabajo de Beturián Ara, abarcando en dos tomos los dosmiles del Pirineo aragonés occidental. Lo acompañan sendos mapas y una guía de bolsillo por cada volumen. O sea, una réplica del grande para llevar en la mochila. Las veteranas guías Ollivier, hoy descatalogadas y raras de encontrar, están siendo reeditadas por la editorial Cairn, con lo cual volvemos a recuperar el mejor y más extenso trabajo realizado en la vertiente norte. En cartografía habría que destacar los mapas Rando Éditions que, en colaboración con el Instituto Cartográfico de Cataluña, abarcan las dos vertientes.

BIBLIOGRAFÍA

Dosmiles del Pirineo Aragonés Occidental (Ansó a Canfranc). Edita Beturián Ara
 Dosmiles del Pirineo Aragonés Occidental (Canfranc a Sallent). Edita Beturián Ara
 De Hendaya a Somport. Edita Elkar. Autor: Miguel Angulo
 De Somport a Vignemale. Edita Elkar. Autor: Miguel Angulo
 Refugios del Pirineo. Travesías circulares. Edita Sua. Autor: Luis Alejos
 Rutas Pyrenaica: del Midi d Ossau al Vignemale. Autor: Luis Alejos.
 100 cumbres de los Pirineos. Edita Sua. Autor: Georges Véron.

100 cumbres del Pirineo Aragonés. Edita Sua. Autor: David Atela.
 Por el Pirineo Aragonés (Ruta de la Jacetania). Autor: Cayetano Enríquez Salamanca
 Guía del Pirineo Occidental Oscense: Autores: Marcos Feliú y Carlos Sainz.
 Los Pirineos: Las 100 mejores ascensiones. Edita RM. Autor: Patrice de Bellefont
 Vallée d Ossau. Autor: Robert Ollivier
 Pyrénées Occidentales I. Aspe et Ossau. F.F.M. Autor: Robert Ollivier
 Pyrénées Occidentales II. Vallée d Ossau

- Val d Azun. Autor: Robert Ollivier.
 Guide Ollivier: Pyrénées Occidentales. Vallée d Aspe. Edita Cairn.
 Guide Ollivier: Pyrénées Occidentales. Vallée d Ossau. Edita Cairn.
 Aurín - Partacúa, espacio de pirineismo. Edita Mandala, Autor: Jesús Valles
 La Val d'Echo. Edita Prames. Autor: Constancio Calvo Eito y Andrés Calvo Pérez.
 Val d'Anso - Fago. Edita Prames. Autores: Constancio Calvo y Andrés Calvo.
 Descripción física y geológica de la provincia de Huesca. Autor: Lucas Mallada
 Souvenirs d'un Montagnard. Autor: Henry Russell.
 Recuerdos de un montañero. Autor: Henry Russell.
 Aus Pays des Isards. Autor: Hermanos Cadier.

CARTOGRAFÍA

Carte de Randonnées: Béarn. 1: 50.000
 IGN: Aspe-Ossau. 1:25.000
 Carte Randonnées: Ansó - Hecho. 1:50.000
 Peña Telera - Sierra de la Partacua. Edita Alpina. 1:25.000
 Candanchú - Canfranc. Edita Alpina. 1:25.000
 Ansó- Hecho. Edita Alpina. 1:40.000
 Mapa excursionista: Ansó - Canfranc. Edita Beturián Ara. 1: 25.000
 Mapa excursionista: Canfranc - Sallent de Gállego. Edita Beturián Ara. 1:25.000
 Irati - Ory. Edita Sua. 1:50.000
 Belagua - Ansó - Hecho. Edita Sua. 1:50.000
 Bal de Tena - Partacua -Telera. Edita Sua. 1:35.000
 Midi d Ossau. Edita Sua. 1:15.000
 Mapa de los valles Occidentales. Ansó-Hecho. Edita Prames. 1:25.000
 Mapa de los valles de Ansó, Hecho y Aragüés. Edita Pirineos. 1:40.000

