


Andes



Evelio Echevarría

CORDILLERA CHILA, PERÚ DE SIMAS A CIMAS

¿No es extraño que una cadena nevada y glaciada, de 80 km de largo, que se levanta a más de 5600 m sobre desiertos y cañones, solo sea teatro de arduos publicitarios y apenas haya recibido una expedición alpinista? Y sin embargo, eso es todo lo que se dice, si es que algo se dice, de la Cordillera Chila, del suroeste del Perú.

■ Cordillera Chila, sector occidental: flanco oeste del Cerro Yuraccasa (5465 m) y las torres del Cerro Yanajaja (±5100 m), iluminadas por el sol

TAL desconocimiento obliga a que al menos se ofrezca una breve monografía. En tres incursiones dentro de esta cordillera, pude recoger suficiente material para presentar brevemente aquellos aspectos que puedan interesar al alpinista. Se presentan en varias partes: la geografía, la historia y el montañismo propios de la Cordillera Chila, para terminar con un resumen de datos que pueda ser útil a futuros visitantes.

■ LA GEOGRAFÍA

El nombre Chila proviene del quichua *chiri* o *chira*, "frío". Se trata de una cadena de montañas ubicada a unos 160 km al norte de la gran ciudad de Arequipa y orientada de este a oeste. Donde quiera, si algo se dice de ella, es para destacar su ubicación sobre tres ríos mayores, a la vez profundas simas: Amazonas, Colca y Cotahuasi. Hace una década el Cañón del Colca recibía la turística distinción de ser la sima más profunda de la tierra. Al ser remedido el vecino Cañón de Cotahuasi, ahora con 3600 m de profundidad, el del Colca con solo 3300 m pasó a segundo lugar. Estos tres ríos, en sus orígenes verdaderos torrentes, son la meta de quienes desean descender por ellos en embarcaciones diversas, naturalmente con riesgo y con gran despliegue publicitario.

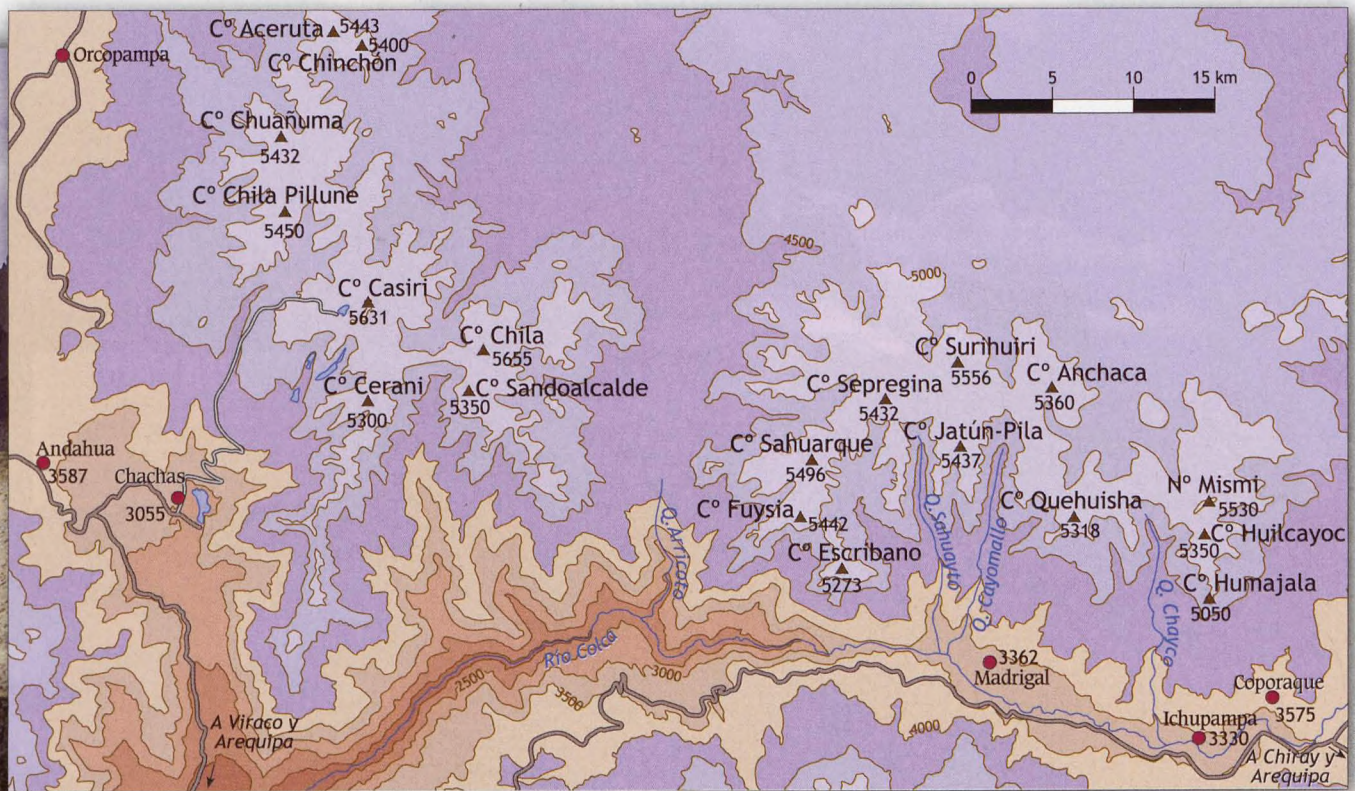
Aunque de origen volcánico y aun con algunos volcanes (inactivos por milenios) la Cordillera Chila contiene numerosas cimas alpinas, con neveros, glaciares y cornisas en sus filos culminantes. Los mapas oficiales del Perú, a escala 1:100.000, incluyen unas 100 montañas con alturas entre

los 4900 y 5655 m y con nombres ya fijados. Se les podría agregar unas 30 o 40 más, todavía sin cartografiar ni denominar. Los "volcancitos", como los lugareños llaman a los pocos negros cráteres de la falda sur de la cadena, solo suman unos 20 entre 3338 y 5008 m.

La vida natural de la región es paupérrima. Únicos animales visibles para el viajero son las vizcachas, roedores de los altos valles, y los patos y gansos de las lagunas. Prácticamente no hay flores en aquellos páramos. Una escasa población habita en pequeños pueblos situados entre 300 y 3600 m. El pastoreo de llamas y alpacas llega hasta vegas a 4600 y más metros. Existen algunas minas situadas en la falda norte y a veces dan acceso a valles muy altos. Una mina recién abierta al norte del Cerro Chila (5655 m), máxima elevación de toda la cadena, parece prometer una nueva vía de acceso. Pero hasta ahora, tres son los accesos conocidos (véase esquema). La población minera de Caylloma (±3600 m), está a unos 18 km de la base noreste de la cadena. Los pueblos andinos de Coporaque, Ichupama y Madrigal, sobre el cañón del río Colca, dan entrada a los valles del sur y sureste, y los pueblos de Andahuay y Chachas (3587 y 3055 m), a los valles del interesante extremo occidental.

■ LA HISTORIA

Esta comienza con un dato curioso. Existe entre los lugareños la arraigada tradición de ciertos cerros que llaman los *pumachiris*. El nombre es quichua: "los pumas congelados". Son cerros áridos, desprovistos de nieve y con cumbres rocosas, de unos 4700 a 5200 m. Pero, ¿por qué un puma congelado en aquellas cumbres? La base puede



MAPAS NORDIK



■ Sector central de la Cordillera Chila, visto desde el sureste



■ Cordillera Chila, sector occidental: Laguna Ayaviri y vista a uno de los "volcancitos" típicos de la zona

ser "pluviolátrica". Según algunos, el rugido del puma evoca al trueno, una clara asociación con el agua de las tormentas eléctricas. ¿Acaso hubieron ofrendas de animales en aquellas altas cimas? ¿Ofrendas a aquella gran diosa andina, el Agua?

También los montañeses dicen que los antepasados incas y collaguas erigieron cimbres fuertes y parapetos.

Pero, ¿para qué? Sin agua que sostuviera a las guarniciones la vida en tales cimas sería imposible. Seguramente se trataba (¿o se trata todavía?) de recintos ceremoniales para propiciar a la diosa Agua. En una ascensión al Cerro Humajala (5050 m) hallé en la cima una cantidad de piedras traídas del lecho de algún estero o río: una clara invocación al agua.



■ Sector oriental de la Cordillera Chila, con el macizo Huilcayoc (5350 m) y parte del filo noreste del Nevado Mismi (5530 m)

Según los collaguas, su raza emergió del cráter del Volcán Collaguata (± 4700 m). Ya más tangible están los hallazgos arqueológicos del sector oriental. Del Nevado Mismi (5520 m) el amigo sudafricano Meter Ross, de Capetown, me informó:

"En dos ascensiones diferentes, primero solo en mayo de 1977, hallé un pedazo de sogá trenzada y tejidos de gran calidad. En agosto de 1977, con mi hijo Dugald y el joven canadiense Mark Burke, hallamos más pedazos de sogá tejidos, junto con un fino material de tela como muselina, una cuenta de jade y una pequeña estatuilla femenina, de oro, con el típico pelo trenzado del estilo inca... Todo este material fue entregado al Museo Nacional de Arqueología, de Lima en noviembre 1977."


De paso, el magnífico cerro vecino Huilcayoc (5350 m), al oeste del Nevado Mismi, ostenta un nombre quichua que intriga: *Huilca*, "sagrado" y *yoc*, "el que es". ¿Acaso además del Mismi haya algo más?

Pasando a nuestros tiempos, en 1934 el topógrafo Gerardo Dianderas, del Instituto Geográfico Militar del Perú, fijó las fuentes del río Amazonas al pie del Cerro Huagra (quichua: "El Cuerno"), 5239 m, de la vertiente norcentral de la Cordillera Chila. Costosas expediciones propias del sensacionalismo no han aceptado el experto fallo de Dianderas y buscan empecinadamente algún hilo de agua, cualquiera, más alto, para anunciar al mundo el exitoso descubrimiento de la "verdadera fuente del río más largo del planeta". Los informes y libros de tales empresas carecen de importancia para el montañismo.

En 1941 los topógrafos del mismo Instituto Geográfico Militar realizaron ascensiones enteramente profesionales a las que son las más altas cimas de la Cordillera Chila, las de los cerros Chila (5655 m), Casiri (5631 m) y Aseruta (5447 m) entre otros.

■ EL MONTAÑISMO

En 1972 tuvo lugar la expedición alemana de Augsburg, que cubrió metódicamente el ascenso y medición de las cumbres del sector oriental. Aunque el grupo de nueve alpinistas a cargo de Engelbert Neumair anunció haber ganado 43 cumbres, en realidad solo unas diez o doce de ellas se califican como montañas propiamente, siendo los restantes



■ Sector oriental de la Cordillera Chila: cimas innominadas, sin cartografiar, de unos 5100 m, situadas al sur del Nevado Mismi y sobre el Paso Condori


promontorios menores. De paso los bautizos impuestos en aquella ocasión por nuestra sofisticada raza blanca a elevaciones llamadas "Junker," "José," "Alex", etc. contrastan con los excelentes nombres de la primitiva raza quichua: Huilcayoc ("El que es sagrado"), Yanajaja ("Torres Negras"), Yuracasa ("El del paso blanco"), Culipata ("El escalón púrpúreo"), Surihuiri ("El de la faja sedosa")...

Pero así y todo, la expedición de Augsburg es la única verdaderamente alpina que haya visitado la muy abandonada Cordillera Chila. Además cartografió íntegramente los macizos Mismi, Minapata y Surihuiri.

Han habido algunas ascensiones ocasionales, aquí y allá, pero no han aparecido en publicaciones útiles para el alpinismo internacional. Por su parte, el suscrito hizo en 1986 un ascenso al Cerro Humajala (quichua: "Cabeza de piedra"), 5050 m, para examinar el sector sureste (macizo Mismi). En mayo de 2008 penetró en el valle Sepregina, del sector central y en junio de 2011, ascendió a un contrafuerte (no un cerro propiamente) de 4958 m, del sector occidental. Esta última investigación comprobó que la región oeste ofrece lo mejor desde el punto de vista alpinístico. Su acceso es desde Andahua y Chachas (3055 m). ¡Malos caminos vehiculares! Con arrieros de Chachas o vehículo se accede hasta la represa de la gran Laguna San Félix, a 4838 m y a valles laterales. Los macizos Sandoalcalde (5350 m), Yuraccasa (5465 m), Ticllo Ticllo (5400 m), Casiri (5631 m) y cumbres menores, algunas nada fáciles, están a solo unos 6 km. La más alta montaña sin escalar de la cadena es la "5600 m", sin nombre, situada al norte del Cerro Sandoalcalde.



■ Sector oriental de la Cordillera Chila: un típico cerro pumachiri, cargado de leyendas de unos 5200 m



FOTOS DEL AUTOR

■ Cordillera Chila, sector occidental: desde el abandonado campamento de la represa de la Laguna San Félix (4832 m), con vista al macizo Ticllo Ticllo (5400 m) flanco oeste

■ CONCLUSIÓN

Con excepción de algún que otro picacho notable, recomiendo no visitar los sectores central y oriental. Para el sector occidental, muy recomendable, dirigirse a Andahua y Chachas, este último pueblo, punto de partida, con hotel y arrieros conocedores.

Tenemos aquí una cadena de montañas apenas tocada. No se trata de alpinismo de exploración, pues la Cordillera Chila ya está pasablemente bien cartografiada. El precio a pagarse son las frustraciones reservadas para todo viajero expedicionario. El premio a ganarse son las muchas buenas cumbres, nuevas para el mundo alpino internacional. Puro montañismo de expedición. □

DATOS ÚTILES

(Recogidos por el autor y confirmados en junio de 2011. Costos a base de 1 dólar = 2,75 soles).

Temporada. El invierno peruano, frío y seco (mayo-septiembre). Buen tiempo en general. Noche tropical de 13 horas.

Mapas. Del Instituto Geográfico Militar en Lima, Carta Nacional 1:100.000, hojas "Orcopampa" 31-r y "Caylloma" 31-s.

Trasporte. Desde terminal terrestre de Arequipa. Varios buses y taxis a Coporaque, Ichupampa y Madrigal (15-30 soles). A Caylloma, Andahua y Chachas, diariamente, buses de Compañía Reyna y cada dos días, de Compañía Trébol (30 soles). Regreso: diariamente, Compañía Reyna y cada dos días, Compañía Trébol.

Servicios. En Arequipa, calle Jerusalén, central, varias compañías ofrecen logística, giras, guías y transporte. En Chachas, el municipio ofrece por 250-300 soles transporte en camioneta hasta represa de Laguna San Félix (un camino nada fácil), buen acceso para el sector occidental.

Alojamientos. En pueblos andinos, varios alojamientos y hostales muy básicos (10 soles p/noche). En Chachas, Hotel Taya, nuevo, buena calidad (30 soles p/noche)

Equipo. Como se trata de primeras ascensiones el equipo elemental.

Arrieros. Escasos, con limitado conocimiento de los valles altos. Pero en Chachas, varios, muy conocedores. Costo bajo.

Agua. Usar solamente la de los manantiales. Evitar la de esteros y ríos que se originan en vegas y pastizales ya contaminados por ganado.

BIBLIOGRAFÍA

Dianderas, Gerardo, Nota en Boletín de la Sociedad Geográfica de Lima, LXXII, 1955.

Echevarría, Evelio y Jonh Ricker, "Las ascensiones de los topógrafos del ejército peruano (años 1928 a 1965)" Revista Peruana de Andinismo 10 (1973), Págs. 38-44.

Expedition Bericht, Augsburger Andenexpedition 72. Augsburg 1972.

Hoempler, Armín, "El valle de los volcanes-Andahua/Arequipa." Boletín de la Sociedad Geográfica de Lima LXXIX, 1962, Págs. 14-19.

Ross, Meter, carta al autor, 18 de junio 1980, Capetown, Sud Africa.

Ulloa, Juan, *Relación de la provincia de los collaguas*. Madrid, 1586 y 1965.