



CÓRDOBA

Luisa Alonso Cires

CUMBRES DE LA SUBBÉTICA CORDOBESA, POR ENCIMA DE LOS OLIVOS

■ Subiendo a La Tiñosa

EL Parque Natural de las Sierras Subbéticas abarca más de treinta mil km² al sur de la provincia de Córdoba. Agrupa diversas alineaciones montañosas que alternan con depresiones y cuyas cotas más elevadas están en la sierra de la Horconera y en el macizo de Cabra. Las rocas calizas, con la acción del agua y del tiempo, han creado un mundo mágico de dolinas, poljés, lapiacs, cañones y cuevas. La Subbética es una reserva hídrica que alberga afluentes de los ríos Genil y Guadajoz. Tanto durante las épocas romana y árabe, como tras la conquista cristiana, estas tierras han sido cultivadas de forma intensiva. Por su gran riqueza geológica el Parque Natural de las Sierras Subbéticas ha sido declarado geoparque por la UNESCO.

DICIEMBRE. La Sierra de la Horconera asoma recordada sobre las lomas cubiertas de olivos. Apenas hay senderos hasta sus cimas; si los hay, son rutas de pastores, caminos imprecisos de ganado que se pierden y reaparecen. En los mapas escasean las rutas marcadas y los nombres de los collados y cumbres secundarias. A falta de caminos señalizados y de toponimia, la incertidumbre se convierte en aventura, vamos descubriendo senderos hacia unos cresteríos que tienen carácter propio. Por algo pasaron por aquí los pueblos romanos y árabes, y hasta se refugiaron algunos bandoleros románticos.

La Tiñosa (1567 m)

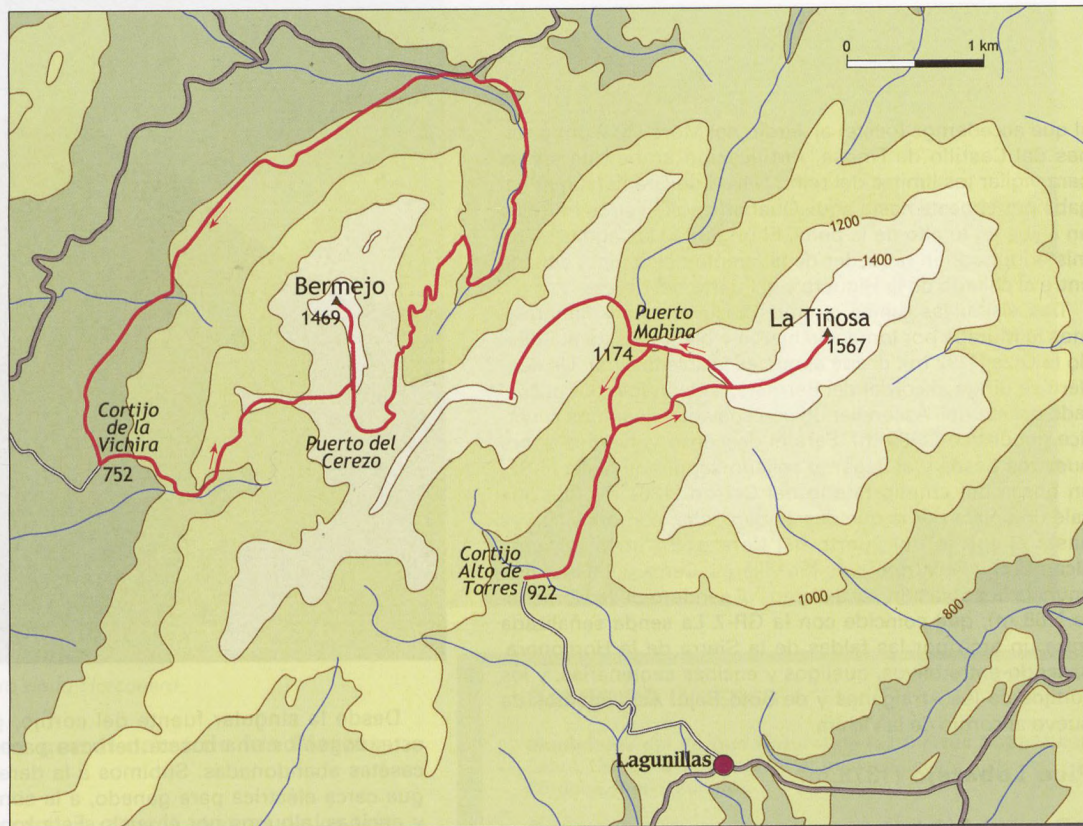
Desnivel: 650 m. Subiendo a la Sierra de Alhucema: 850 m.

Tiempo sin paradas: 2h 30 min. Subiendo a la Sierra de Alhucema: 3h 30 min.

Inicio: Cortijo de Alto de Torres (922 m).

EN Lagunillas, a unos 12 km de Priego de Córdoba (carretera A-333), hay que buscar la última casa de la Avenida de Priego, en dirección a Rute. Tomamos la pista que sale a la derecha y va ascendiendo entre olivos. Eligiendo de nuevo la derecha en sucesivas desviaciones a varios cortijos, llegamos a las construcciones blancas y el redil para el ganado que forman el cortijo de Alto de Torres, situado bajo la Loma de las Chozas (NW). Cientos de cabras pastan a la sombra de encinas y quejigos de troncos viejos y arrugados. En dirección NE es visible el Morrión, próximo a la Tiñosa, separado por el puerto de Mahina de la sierra de Alhucema, al NW.

A la derecha del aprisco se pasa una portilla y se sigue la pista que nos conducirá (NE) al barranco de Cañatienda. Cruzamos el arroyo y ascendemos por sendero marcado hasta las ruinas del caserío de Cañatienda. Por su derecha, buscando camino cómodo entre arbustos y matojos, se llega por fuerte pendiente a las faldas del Morrión (1447 m), que encierra la cueva de su nombre, y que merece un vistazo antes de descender ligeramente para seguir alguna de las sendas marcadas con hitos que van hacia el este. Después, por hierba y terreno cárstico, se superan rocas de formas fantásticas, hasta llegar a la suave cima de la Tiñosa (1567 m). En el cajón



■ Puerto del Cerezo

metálico próximo al geodésico hay libros para firmar la ascensión. Hacia el oeste la loma se convierte en cresterío recortado que cae hacia el puerto de Mahina. Al sureste aparecen los pliegues blancos de Sierra Nevada. En dirección contraria (NO) la sierra de Alhucema y el cordal del Pico Bermejo. Por todas partes vemos cerros, sierras y lomas con olivos, entre los que se distinguen pueblos de casas blancas.

Para bajar se puede rodear la cueva del Morrión y descender (oeste) hasta el puerto de Mahina (1174 m). Cabe prolongar el recorrido subiendo a la sierra de Alhucema, con varias cotas o morrones superiores a los 1400 m. Los pastores de la zona llaman Las Buitreras a la cima más alta, por ser un posadero de buitres leonados. Desde ella se avistan la Tiñosa, el Pico Bermejo y la loma de Chozas. De vuelta al puerto Mahina, bajamos por caminos excavados por pequeños arroyos, hasta alcanzar las ruinas del caserío de Cañatienda y llegar al cortijo de Alto de Torres.

Pico Bermejo (1469 m)

Desnivel: 850 m

Distancia: 18,75 km


Tiempo sin paradas: 4h 15 min.

Inicio: Cortijo de la Vichira (752 m)

SE toma la carretera de Priego a Rute CO-7208, en dirección a los Villares. A unos 10,4 km de Rute, antes de la desviación de la Fuente de las Cañas, se sigue por la pista que sale a la izquierda y que llega al cortijo de la Vichira, unas ruinas escoltadas por dos palmeras, con una alberca y unas curiosas parideras de cerdos que algunos cronistas datan en el siglo IX.

Por la pista que sale a la derecha de las casas en dirección NE, vamos cogiendo altura hasta llegar a una angostura abierta en la pared de roca por el arroyo de las Labores, hoy seco. Ascendemos por el cauce del torrente hasta salir a una zona herbosa. Entonces abandonamos el sendero marcado por hitos que va hacia el Puerto del Cerezo, para subir hacia el oeste, acercándonos a la muralla de roca, entre piedras y arbustos. De esta manera llegamos a un pequeño collado (Viso de Lagunillas o de la Higuera) desde

■ Jardín del Moro



el que accedemos (oeste) al Jardín del Moro (1047 m) o ruinas del Castillo de Tiñosa, fortificación árabe que servía para vigilar los límites del reino Nazarí de Granada, que llegaba por el oeste hasta aquí. Quedan en pie varios muros y un aljibe en lo alto de la peña. El origen de las aguas es un misterio, podrían proceder de la Fuente del Espino, situada entre el collado de la Higuera y el Puerto del Cerezo.

Tras visitar las ruinas giramos hacia el este y flanqueamos la Muralla por lomas de hierba y piedra, hasta el Collado la Orza (1192 m), desde el que es visible la cima. Un sendero se dirige al cordal del Bermejo, rodeándolo por el costado occidental. Ascendiendo con suavidad llegamos al vértice geodésico (1469 m). Para el descenso volvemos sobre nuestros pasos y al llegar al collado seguimos hacia el SE, en busca del amplio Puerto del Cerezo (1301 m), del que sale una pista por la que descendemos en cómodas curvas hasta el cortijo del Puerto del Cerezo. En unos minutos alcanzamos la carretera de los Villares. Cerca del cartel que anuncia la población, localizamos el sendero de la Horconera (768 m), que coincide con la GR-7. La senda señalizada traza un arco por las faldas de la Sierra de la Horconera, pasando entre olivos, quejigos y encinas centenarias, y los cortijos de los Arraiganes y de Soto Bajo. Así llegamos de nuevo al cortijo de la Vichira.

Pico Lobatejo (1378 m)

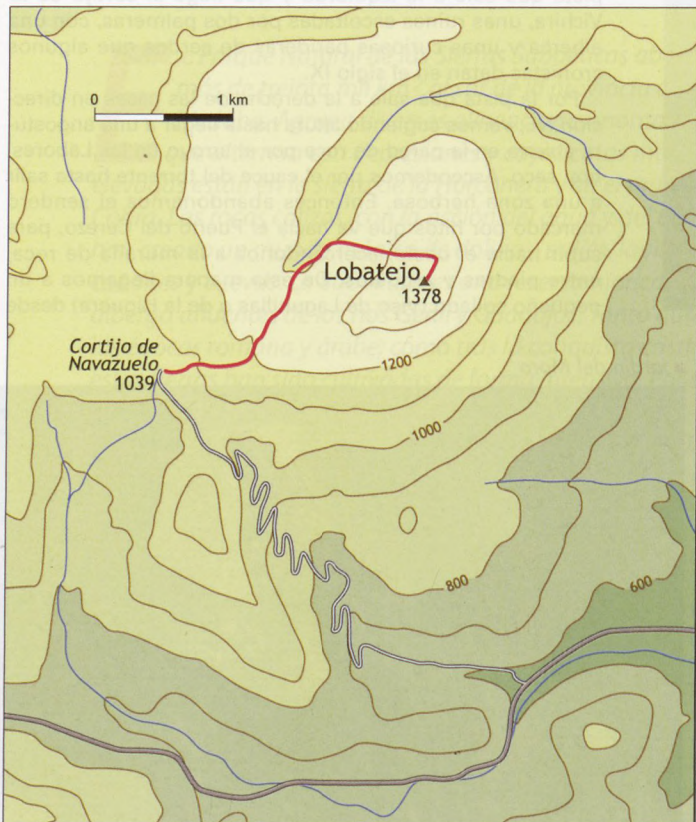
Desnivel: 340 m

Distancia: 8 km

Tiempo sin paradas: 1h 50 min


Inicio: Cortijo de Navazuelo (1039 m).

EN el centro de visitantes del Parque Natural de las Sierras Subélicas (Santa Rita, carretera A-339, km 57) nos dan el teléfono del dueño del cortijo para solicitar su permiso. En la carretera A-339 de Priego a Cabra, kilómetro 14, pasados unos 500 metros de una gasolinera, tomamos la pista a Navazuelo (7 km) que termina en una cancela que más adelante da paso a una cadena.



Desde la singular fuente del cortijo, girando hacia el este, cogemos una cuesta herbosa pasando junto a dos casetas abandonadas. Subimos a la derecha de una antigua cerca eléctrica para ganado, a la sombra de quejigos y encinas, algunos por el suelo. Esta zona es famosa por sus árboles excepcionales, como la centenaria encina Tres Pies y el quejigo del Navazuelo, con 9,50 m y 7,30 m de perímetro, así como ejemplares del arce de Montpellier, lentisco, cornicabra o espino majuelo, todos recogidos en el libro "Árboles y arboledas singulares de la provincia de Córdoba". Superados los árboles, hay que dirigirse a la izquierda (NW) hasta un llano herboso custodiado por dos quejigos viejos, es la Cañada de Navas Hermosas. Varios mojones esbeltos aparecen clavados en el suelo; son piedras esculpidas en los cortijos y subidas a lomos de caballerías para separar las fincas.

Volvemos al lapiaz siguiendo hitos que marcan las zonas más accesibles del pedregal. Pronto es visible el geodésico de la cumbre (1378 m), un mirador para descubrir el Picacho de la Cabrera o de la Virgen de la Sierra, la Sierra de la Horconera o la Sierra de Lastra. Descendemos por el lapiaz del Lobatejo. Una vez en el cortijo de Navazuelo, se puede completar la visita a la Sierra de Cabra recorriendo el sendero señalizado que desde el cortijo lleva al poljé de la Nava y al lapiaz de los Lanchares.



MAPAS NORDIK



■ Sierra de la Horconera



■ La Muralla

Otros recorridos por el carst de las Sierras Subbéticas

LA Subbética cordobesa alberga algunos de los tesoros del carst andaluz: el Cañón del río Bailón, el Lapiaz de los Lanchares, el Poljé de la Nava o la Cueva de los Murciélagos. Se pueden recorrer los senderos señalizados que atraviesan estas zonas, terminando con una visita a la cueva.

El río Bailón nace en el poljé de la Nava y salva 400 metros de desnivel en cuatro kilómetros de garganta, en las cercanías de Zuheros, dejando a la vista curiosas cavidades, como la Cueva del Fraile. Hay un sendero circular de 4.7 km, que sale de Zuheros y atraviesa la corriente de agua un par de veces. Si el caudal es elevado, es posible bajar hasta la garganta desde la carretera de Zuheros a la Cueva de los Murciélagos, a un kilómetro de su inicio, junto a una antigua torreta eléctrica.

El Lapiaz de los Lanchares se encuentra a ambos lados de la carretera CO-6212 que sube al Picacho de la Virgen de la Sierra, a donde se llega por la carretera A-339 entre Priego de Córdoba y Cabra, y en cuya ladera se encuentra la Sima de Cabra, de 116 metros de profundidad. Son ocho km² de caliza oolítica (oolitos: nódulos) muy apreciada en la construcción, razón por la que en el pasado se explotaron varias canteras, actualmente en proceso de restauración. El Picacho está considerado como el centro geográfico de Andalucía y es Sitio Natural de Interés Nacional desde 1927.

Antes de llegar a la ermita del Picacho, al final del lapiaz de los Lanchares, se encuentra otra de las joyas de las Sierras Subbéticas: el poljé de la Nava, extensa llanura de más de cuatro km², formada por la disolución y desmantelamiento de la caliza. El sendero de la Nava, de 3.7 km, comienza en el km 5 de la carretera CO-6212 y atraviesa el lugar. En época de lluvias, el agua se encharca en sus suelos arcillosos para drenar hacia el norte, formando el río Bailón. En el pasado aquí hubo un bosque de quejigos, arces y chopos. Hoy en día el desarrollo de la agricultura y ganadería ha cambiado su fisonomía.

La Cueva de los Murciélagos (Zuheros) debe su nombre a los pequeños mamíferos que habitan en su interior. Se puede disfrutar de sus estalactitas, estalagmitas y columnas descendiendo un desnivel de 63 metros mediante 700 escalones. Ha sido habitada desde el paleolítico hasta la época romana, como lo prueban los enterramientos, huesos, útiles de piedra y cerámica, y pinturas y grabados de animales encontrados. □

DATOS DE INTERÉS

Municipios del Parque Natural de las Sierras Subbéticas
Cabra, Carcabuey, Doña Mencía, Iznajar, Luque, Priego de Córdoba, Rute y Zuheros

Centro de Visitantes del Parque Natural de las Sierras Subbéticas

Santa Rita. Carretera A-339 Cabra-Priego, km 11,2. Los permisos para recorrer las zonas protegidas (poljé, lapiaz, etc) se solicitan aquí y son gratuitos.

Mapas

Parque Natural Sierras Subbéticas. 1:10.000. Junta de Andalucía, 2004.

IGN Lucena (17-40) (989) 1:50000

IGN Las Lagunillas (34-80) (989-IV) 1:25000

IGN Priego de Córdoba (34-79) (989-II) 1:25000

Senderos

Información en la web del parque natural, con datos de localización, distancia, inicio, final, tiempo aproximado, etc.

- Sendero GR7: atraviesa Andalucía, discurre también por la Subbética (Almedinilla, Priego de Córdoba, Ruta, etc).

- Sendero de la Sierra de la Horconera: va de Priego de Córdoba a Rute, rodeando el macizo más imponente de la Subbética en 19,6 km.

- Red de senderos PR por distintas zonas del parque: Las Buitreras, Sendero de la Nava, Cañón del río Bailón, Ruta de la Sima de Cabra, Sierra de Rute,...

- Vía Verde de la Subbética: sigue el trazado del desaparecido

Tren del Aceite, pasa por Lucena, Cabra, Doña Mencía y Zuheros, en 58 km de vías y viaductos recuperados para senderismo, BTT, rutas a caballo, etc. Se prolonga en Jaén como Vía Verde del Aceite.

Libros

- Sierras Subbéticas cordobesas. Ediciones El Senderista, 2005. www.edicioneselsenderista.com

- Guía del Parque Natural Sierras Subbéticas y su entorno. Junta de Andalucía, 2008.

- Un paseo por el karst andaluz. Acción Conjunta de Cooperación Geodiversidad.

Webs

www.subbetica.com

<http://andalucianatural.com>

www.juntadeandalucia.es/medioambiente (información sobre el Parque Natural de las Sierras Subbéticas en "mapa del sitio": incluye mapa, senderos, actividades, etc)

www.viasverdes.com/ViasVerdes/Itinerarios (Vía Verde del Aceite)

Agradecimientos:

A Pintxu Campaña, que acompaña a las almas despistadas que se acercan al Bermejo.

A Julián García, por compartir historias y algunos de los 2500 topónimos que lleva recogidos.