

Ignasi Planas\*

## MUNTANYES DE PRADES Y SERRA DE MONTSANT

### CANTILES Y BARRANCOS INEXPUGNABLES

\* Barcelonés y geógrafo de profesión. Su tesis sobre ordenación del territorio trata precisamente de las Muntanyes de Prades, a las que además ha dedicado un libro de itinerarios, merecedor del primer premio Vértex de la Federación Catalana de Montaña (FEEC). Amante de la montaña mediterránea y de los paisajes solitarios, conoce en profundidad los Pirineos y gusta de transitar por las montañas ibéricas. Conjuntamente con el autor de las fotografías de este artículo, Josep Lorman, también de formación geográfica, ha escrito la Geografía de Catalunya (Ed.Claret), una síntesis del paisaje natural y de la actividad socioeconómica catalana. También es autor de otros libros y multitud de artículos de temática geográfica y excursionista. Colabora asiduamente en la revista Vértex de la FEEC, publicación bimensual de contenido similar al de Pyrenaica.

■ Descansando en la Trona, mirador aéreo sobre el valle del río Siurana

**C**ATALUNYA es un país de montañas. Los Pirineos y las cordilleras costeras dejan poco espacio a las llanuras. Las serranías litorales forman dos cordales que se alargan de NE a SW, siendo el más importante y elevado el de la Cordillera Prelitoral. La franja sur de esta cordillera está formada por potentes relieves calizos que forman altos cantiles y angostos barrancos, caso de las Muntanyes de Prades. A veces afloran marginalmente conglomerados como en la Serra de Montsant. En este marco montuoso de la Catalunya meridional se encuentran Siurana y la Morera de Montsant, pueblos de la comarca del Priorat y motivo de los dos itinerarios propuestos.



# SIURANA Y LAS MUNTANYES DE PRADES

Las Muntanyes de Prades forman una combinación de sierras y altiplanos que a pesar de su modesta altitud preservan un paisaje de gran valor ecológico y paisajístico. Los cantiles de caliza y arenisca que se elevan en gradería y los profundos tajos de ríos y barrancos son los elementos que más llaman la atención al montañero. Este recorrido transita por el valle del Riu de Siurana, afluente del río Ebro, que nace en las Muntanyes de Prades y cruza divagante toda la comarca del Priorat.

El antiguo término de Siurana, hoy anejo a Cornudella de Montsant, se emplaza en el sector SW del macizo pradense. Terreno terriblemente montuoso y con escasos rellanos aptos para la agricultura, se encuentra casi despoblado. El histórico y legendario lugar de Siurana se asienta sobre una muela triásica a 758 m, rodeado de abismos y protegido por las ruinas de su castillo de la época árabe. Gracias al turismo de montaña y al auge de la escalada cada vez es más conocido y visitado.




■ Camino empedrado de Arbolí a Gallicant, inicio del recorrido.

## ■ ARBOLÍ, GALLICANT Y EL GRAU DEL BODRO

El pueblo de Arbolí se nos aparece escondido en un recodo de la cabecera del valle homónimo, protegido por los escarpes rocosos que se desprenden del Puig Gallicant. Rodeado de bancales de avellanos, descansa pausadamente alejado del tránsito frenético del litoral turístico.

Iniciamos la ruta en la placeta con fuente que se encuentra a la entrada de Arbolí (712 m / 0h). Subimos por la calle adyacente y continuamos por la parte alta del pueblo siguiendo la calle de Sant Pau que, rápidamente, se convierte en camino de herradura señalado como GR 7. Dejamos la senda que asciende a la ermita de Sant Pau y que utilizaremos de bajada en el retorno. Proseguimos remontando el antiguo camino de Gallicant, que sin más abandona la proximidad del barranco y sube en lazadas que conservan en parte el primitivo empedrado. Trasponemos el Collet dels Colls (878 m / 0h 25) cruzando en perpendicular una pista. El GR 7 circunvala el Puig Gallicant y nos planta en un rellano cultivado. Enfrente aparecen las ruinas del caserío de Gallicant (881 m / 0h 45). Una hilera de siete casas emplazadas en el canto recortado del altiplano formaba este minúsculo enclave, deshabitado definitivamente hará medio siglo. Por detrás de los edificios desmoronados un camino nos deja en la antigua era. Fantástico mirador del valle de Siurana que se hunde cuatrocientos metros bajo nuestros pies. Enfrente avistamos el pueblo de Siurana sobre los cantiles calizos de la solana y más allá la mole inmensa de Montsant.

■ El Cingle Blanc y el Cingle Roig de Siuranella desde la carretera de acceso a Siurana. Al fondo, la Serra de Montsant.







Volvemos al poste indicador del GR y tomamos el camino que por la izquierda sigue la loma hasta una próxima bifurcación. Un mojón de piedras y trazos de pintura amarilla y azul indican el acceso al Grau del Bodro. Descendemos por la umbría del río Siurana en un primer tramo empinado. El húmedo pinar nos acompaña hasta que la vertiente se suaviza y atravesamos por dos veces una pista forestal. Entramos en el Grau del Bodro que aprovecha un corte del cantil calizo para descender a una cornisa estrecha desde la que se avista el Mas d'en Candi, al otro lado del río Siurana. Los cantiles de la solana crecen escalonados formando el Cingle Roig en las areniscas rojizas y el Cingle Blanc en las calizas grisáceas. Acabamos descendiendo en diagonal por el Bosc d'en Candi, bajo rectos ejemplares de pino laricio. Vadeamos el cauce descarnado del río Siurana, que sufrió una tremenda riada en octubre de 1994. Subimos al vetusto edificio del Mas d'en Candi (534 m / 1h 25) que aguanta achacoso el embate del tiempo y el olvido.

#### ■ EL GRAU DELS MASETS, EL BARRANC DE LES FONTSALDES Y SIURANA

Seguimos un minuto la pista en dirección NE y al instante nos desviamos por una senda que remonta la abrupta pendiente. Pasamos por el bello empedrado del Grau dels Masetes, camino antaño utilizado para bajar a moler el grano en los molinos de agua que existían a lo largo del río Siurana. Subimos en diagonal entre paredones hasta traspasar un paso estrecho, único acceso al rellano superior donde se asientan diferentes masías aisladas, la mayoría en ruinas. Los cantiles calizos se elevan formando techos y desplomes. La senda discurre por el lecho de la vaguada, supera unas losas y entronca con una pista que por la derecha nos llevaría al Mas de la Barba, famoso por la encina colosal que protege el edificio.


Tomando la dirección contraria pasamos cerca del Mas del Placero. Aparecen bancales con viñas. Antes de llegar a la carretera de Siurana, seguimos por la derecha el camino carretero de Prades. Una balsa justo al lado del camino nos indica la proximidad de la Font de l'Albergada, a la que llegamos por un breve sendero (750 m / 2h). Trepando sobre la fuente, retomamos el camino hasta entroncar con un primer ramal que marcha horizontal por la izquierda. Siguiendo siempre el paso más transitado llegamos a un claro del bosque. Seguimos las señales del PR descendiendo por el inicio del Barranc de les Fontscaldes, cada vez más abrupto. El paisaje que intercala el pinar con el roquedo es sumamente agreste. Justo antes del Coll de la Vaca desciende la senda del Barranc de les Fontscaldes que más tarde utilizaremos. Siguiendo el PR en menos de cinco minutos nos plantamos en lo alto del Grau Tallat (754 m / 2h 35). Desde la plataforma rocosa que sobresale del precipicio, la perspectiva de Cornudella y de Montserrat es impresionante.

Retrocedemos para seguir la senda recóndita que sigue el desfiladero de les Fontscaldes. Circula primero por el lecho rocoso entre riscos insalvables, para luego penetrar en el tupido bosque. Se descuelga más tarde para cruzar el barranco, justo donde se encuentra la mina de aguas de Cornudella. En los paredones abovedados de l'Olla se encuentran frecuentadas vías de escalada. El sendero

■ *Caserío abandonado de Gallicant, al borde de los cantiles del río Siurana*

pasa bajo la verticalidad del Pilar del Cargol, monolito aislado. Salimos a la carretera de Siurana (646 m / 3h 10) que tomamos por la derecha unos cinco minutos. Un camino ancho deriva hacia los pies del cantil que sustenta el pueblo de Siurana y asciende en lazadas empedradas hasta dejarnos a la entrada del pueblo declarado conjunto histórico-artístico.

Por el portal de acceso penetramos en la población (744 m / 3h 30). Por la derecha pasamos por una placeta y llegamos al refugio del Centre Excursionista de Catalunya (CEC), colocado en una península acantilada, en posición sumamente atrevida y pintoresca. La plataforma rocosa del refugio ofrece espléndidas panorámicas de Montserrat y la fosa de Cornudella. Los versos del poema de Josep Carner, grabados en una piedra, impresionan por la precisa descripción:



■ *El Sender dels Carboners circula al pie de las paredes verticales del cantil de les Obagues, que atraen escaladores de todo el mundo*





Allà dalt és Siurana, aspra i aridida  
Ben arrapada a la salvatge altura  
Coronada d'espais, d'abisms cenyida  
Tota daurada i negra de vellura.

Allá arriba está Siurana, áspera y aguerrida,  
bien aferrada a la salvaje altura  
coronada de espacios, de abismos ceñida,  
toda dorada y negra de vetustez.

Reculando al callejón principal accedemos al otro lado del despeñadero, donde el diminuto cementerio linda con el abismo. Por la izquierda unas losas enormes nos lanzan al vacío que cae sobre el embalse de Siurana. Entre esta gradería y los restos de la muralla del castillo se encuentra el legendario Salt de la Reina Mora. La iglesia románica forma una bella estampa: solitaria, se erige firme desafiando al precipicio. Aún más allá la proa del barco que forman los cantiles que aprisionan el pueblo, nos deleitan con una perspectiva infinita del Priorat, el valle del Ebro y las montañas que surgen en el horizonte lejano.

#### ■ LA TRONA, LES OBAGUES Y LA ERMITA DE SANT PAU

Salimos de Siurana por el portal de acceso y abandonamos la carretera para subir a la explanada de la arruinada fortificación, hoy convertida en aparcamiento de vehículos. Andamos hacia el precipicio encarado al río Siurana y, arimándonos a él, seguimos la senda que transita estrecha y vertiginosa. Llegamos a La Trona (717 m / 3h 45), púlpito majestuoso de piedra caliza que desafía al abismo. Perdemos altitud velozmente por el Grau de les Marrades que en diversas revueltas nos acerca al fondo del río. Accedemos a la pista del Mas d'En Candi que ahora seguimos contados pasos por la derecha para acabar de bajar hasta el cauce por un atajo apenas marcado. Vadeamos justo en el punto donde se forma una poza expresa para darnos un baño si el tiempo y la temperatura acompañan (533 m / 4h 10).

Ya en la otra ribera seguimos el camino de acceso a una cabaña de piedra remozada. Delante de la construcción sigue la senda elevándose por un torrente transversal excavado en el terreno pizarroso, el Barranc de Vincabrer. Empieza una dura ascensión por la umbría, bajo un acogedor encinar. Justo antes de una pequeña cavidad que puede servir de refugio, tomamos por la derecha el Sender dels Carboners abandonando el paso principal que sube por el Grau de Vincabrer (650 m / 4h 30). Después de un tramo empinado, la senda transita en diagonal al amparo de una inmensa pared que amarillea bajo el sol de la tarde. Se desploma vertical sobre el camino que seguimos y quizás veremos alguna cordada de escaladores. Finalmente entroncamos con la pista de les Obagues que seguimos por la derecha unos diez minutos (810 m / 5h 5).

Antes de desviarnos por una senda que prosigue el ascenso, podemos trepar a una peña que sobresale valiente cara al valle y que nos depara una última visión de Siurana. Siguiendo la vereda anteriormente citada, trasponemos el morro de la sierra que separa el valle de Siurana del de Arbolí. Empalmamos con la pista asfaltada de la ermita de Sant Pau que encontraremos por la izquierda a escasos minutos (824 m / 5h 20). A su lado, un rellano permite descubrir los tejados del pueblo de Arbolí a vista de pájaro. Aquí emprendemos el camino empedrado que zigzagueante nos aproxima rápidamente al punto de salida del recorrido (5h 35).

## Siurana entre la historia y la leyenda

SIURANA fue el núcleo más importante de las Muntanyes de Prades antes de la Reconquista. Durante el dominio árabe, fue residencia del valí que poseía extensos territorios y muchos vasallos. Por su carácter inexpugnable, verdadera fortaleza natural, se convirtió en el último reducto sarraceno de Catalunya, cayendo en manos del conde Ramón Berenguer IV en 1153. En el asedio al castillo de Siurana, la bella princesa Abdelazia, hija del valí, antes de caer en manos de los caballeros catalanes prefirió lanzarse con su corcel blanco por el precipicio que cae sobre el embalse de Siurana. El caballo dejó la huella de su herradura marcada en la roca de la cornisa que se conoce como el Salt de la Reina Mora. Al menos eso es lo que explica la leyenda.

La descripción que hizo el escritor tarraconense Joseph Ixart, en 1894, después de reponerse en Siurana de una larga enfermedad, es espantosa y explica crudamente la postración y abandono del lugar: "Aquí me tienes en una de las montañas más pobres y ruines de Cataluña, de gente medio salvaje, en general de mala sangre, áspera, indómita y acostumbrada a todas las malas artes de tribus primitivas. La tierra es pobre, los pueblos negros, la miseria tan grande que ya empieza a parecerse a la extinción de una raza".

Siurana estuvo casi abandonada durante decenios, consiguiendo un precario acceso rodado a finales del siglo XX gracias al tesón de su alcalde pedáneo, Genar Martorell. Ha sido uno de los últimos pueblos catalanes en disponer de carretera asfaltada, ya en el siglo XXI. Ahora se encuentra completamente remozado, con diferentes servicios de hostelería y con la presencia de decenas de escaladores procedentes de todo el mundo. El pueblo ha recuperado el vigor que tuvo durante el dominio árabe... ¡mil años después!



■ Vista de la iglesia románica de Siurana con el pantano de Siurana al fondo.

### FICHA TÉCNICA

<b>Acceso:</b>	De Reus por la N-420 hasta Les Borges del Camp y por la C-242 hasta el Coll d'Alforja. Nos desviaremos por la TV-7012 que finaliza en el pueblo de Arbolí. En total 27 km.
<b>Época aconsejable:</b>	De otoño a primavera.
<b>Dificultad:</b>	La traza de los caminos es buena, con algunos postes indicadores. La subida se reparte en diferentes tramos. Atención a los desvíos no señalizados.
<b>Agua:</b>	En Arbolí, Font de l'Albergada, en Siurana y en la ermita de Sant Pau. El río Siurana nace próximo, el agua que lleva es buena y algunas badinas permiten el baño.
<b>Alojamiento / comida:</b>	En Arbolí, Restaurant El Pigot (977 816 063) y l'Hostalet (977 816 171); en Siurana, Restaurant Siurana (977 821 028), Hotel-restaurant Siuranella (977 821 144), y Refugio Ciriac Bonet (Centre Excursionista de Catalunya, 977 821 337).
<b>Cartografía:</b>	Siurana 1:10.000 mapa topogràfic excursionista. Ed. Piolet (Barcelona, 2001); Muntanyes de Prades 1:25.000. Ed. Piolet (Barcelona, 2002).



## SERRA DE MONTSANT: DE LA MORERA AL TOLL DE L'OU Y EL RACÓ DEL CIRER

Montserrat es una sierra larga que se extiende al norte de la comarca del Priorat. Tiene un acusado contraste entre la vertiente sur, formada por un cantil de cerca de trescientos metros de desplome, y la vertiente norte, que se inclina progresivamente, excavada por un sinfín de barrancos laberínticos recubiertos de un exuberante encinar. Esta parte de la umbria de la sierra acaba encajonándose en el fantástico desfiladero del río Montsant. Toda la sierra se encuentra protegida bajo la figura de Parque Natural. El *Parc Natural de la Serra del Montsant* se recorre por una extensa red de sendas, algunas balizadas con pintura, muchas con mojones de piedra, y con característicos postes metálicos en numerosos cruces.

El recorrido propuesto nos permite conocer las dos vertientes de la sierra. El ascenso y la bajada se realizan por sendos *graus*, el dels Barrots y el de Salfores, pasos aéreos que aprovechan fajas vertiginosas para superar el paredón meridional. En la ladera norte, recorreremos los barrancos de les Falles y dels Pèlags, de gran belleza. Así mismo, podremos descansar en el Toll de l'Ou, donde el salvaje Barranc dels Pèlags forma sucesivas cascadas y pozas ovaladas, y en el bucólico Racó del Cirer, abrigo natural cerrado entre peñascos. La Morera de Montsant es el acceso más usado para ascender a la sierra.

### ■ UN ESPECTACULAR Y VERTIGINOSO ASCENSO POR EL GRAU DELS BARROTS


De la calle Major de la Morera de Montsant (744 m / 0h), donde hay una plazoleta y una fuente, subimos por cualquiera de las callejuelas que nos llevarán a la parte alta, punto de arranque de los diferentes itinerarios que ascienden a la Serra de Montsant. El cantil vertical de la cara sur



se levanta imponente como barrera infranqueable. Un diagrama señala los *graus* de acceso a Serra Major, la cadena dorsal de Montsant. El nuestro es el dels Barrots. Entramos en el Parque Natural dejando el GR 171, que sube por el Grau de l'Agnet, y llegamos enseguida a la bifurcación sin señalizar del Grau dels Barrots con el Grau del Carrasclet (0h 20). Por la izquierda ascendemos de forma pronunciada, acercándonos de frente al paredón formidable que parece cerrarnos totalmente el paso.

No obstante, aprovechando diferentes escalones, la senda se eleva con valentía. Superamos dos estratos rocosos y después de una revuelta, la faja que seguíamos queda interrumpida. En este punto se inicia el Grau dels

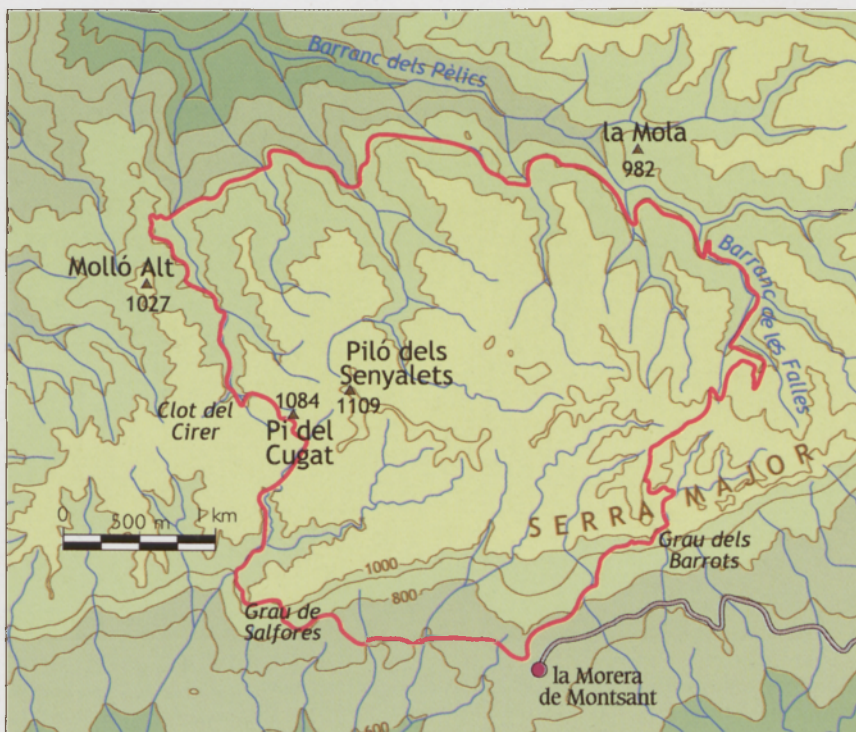
■ Bajando del  
Grau de  
Salfores  
hacia La  
Morera de  
Montsant





■ Salida de La Morera de Montsant, inicio del itinerario

■ Llenando la cantimplora en la fuente del Clot del Cirer



Barrots (916 m / 0h 40): una oscura grieta vertical nos permite acceder al escalón superior mediante unas clavijas colocadas en forma de peldaños. Al final de la grieta, pasamos encogidos bajo un techo y, ayudándonos de otras clavijas, superamos una roca encastrada. A cielo abierto flanqueamos una faja estrechísima, colgada sobre el abismo. Después, una cornisa bajo un techo nos obliga a pasar en cuclillas.

Nos encontramos en el Balcó del Priorat, una peña emergente del cantil que nos regala una espléndida vista de la Morera y de muchos otros pueblos prioratins. También se avista un retazo del Mediterráneo en el que destaca el cabo de Salou. Continuamos el flanqueo aéreo hasta el Racó dels Boixets, un recodo protegido del cantil que es lugar idóneo para descansar (1035 m / 0h 55).


### ■ LES FALLES Y EL TOLL DE L'OU, BARRANCOS SALVAJES EN LA UMBRÍA DE MONTSANT

El itinerario prosigue por el interior de una cavidad y luego por encima de la peña que forma su techo. Así accedemos al final del Comellar del Figueres. En seguida la senda deja el fondo de la vaguada y sube lateralmente por la izquierda a encontrar un cordal secundario que se dirige a Serra Major. Topamos con el GR 171 y con el camino del Grau de l'Espinós. En la próxima bifurcación dejamos el GR y nos decantamos por la derecha al encuentro del poste indicador que señala la dirección de Les Falles, uno de los barrancos que se encajonan por la umbría de la sierra.

En diagonal, abandonamos la loma descarnada de Serra Major (1127 m / 1h 15). Muy pronto dejamos el cordal que seguíamos en dirección norte y, hacia la derecha, hacemos un largo flanqueo por la hondonada inicial del Barranc de les Falles. Bajamos un momento para proseguir el flanqueo y penetrar en un barranco lateral. Llegamos a su lecho pedregoso en el punto donde un mojón indica por la derecha el paso a la próxima Cova de les Falles (990 m / 1h 35). Nosotros seguimos por la izquierda, atentos a dejar el fondo del barranco para volver a flanquear, ahora a menor altitud, hasta encontrar el cauce del Barranc de les Falles. Siguiendo su estrecho curso, nos hundimos bajo la frondosa vegetación. Continuamos luego por el margen derecho hasta topar con el final de la pista del Barranc dels Pèlags (896 m / 2h).

Por la izquierda sigue un ancho camino que recorre el flanco del Barranc dels Pèlags. Dejamos la senda de la

■ Contemplando el paisaje desde el Balcó del Priorat







Mateua y entroncamos con el GR 171. A medida que avanzamos, el barranco se abre formando bellas graderías de conglomerado. Llegamos a un rellano emplazado justo sobre el Toll de l'Ou (830 m / 2h 15), con unas pozas escalonadas situadas a nuestros pies. Bajando y virando a la izquierda, un sendero nos acerca a ellas. Es un rincón de agua límpida y de frescor gratificante perdido en las anfractuosidades de la Serra de Montsant.


#### ■ POR EL CAMÍ DE LA PLETA Y LA CADOLLA DEL FORAT HASTA EL RACÓ DEL CIRER

Volvemos al rellano superior y tomamos una vereda ascendente que continua el flanqueo por una faja boscosa. Nos apartamos rápidamente del fondo del Barranc dels Pèlags. Enfrente destaca impactante el cantil curvo de los Ventadors. Los riscos verticales, las cornisas arboladas y los desprendimientos de rocas ofrecen un paisaje dantesco, por el que avanza suspendido el Camí de la Pleta. Cruzamos la vaguada del Comellar de la Cova de l'Ós (915 m / 2h 40) y empalmamos con el PR, que seguimos manteniendo la misma dirección.

Bajamos por una loma desarbolada y continuamos por una cornisa colgada sobre el Barranc dels Pèlags, cada vez más profundo y grandioso. La tupida vegetación aprisiona la senda que nos conduce hasta la Pleta (760 m / 3h 05), cavidad alargada donde antaño sesteaban los rebaños. Superamos un peldaño rocoso y pronto trasponemos el collado de acceso al Barranc del Vidaubar, uno de los más hermosos de Montsant. Enormes bloques cúbicos caídos de los cantiles, se esparcen, como la Roca del Colom, encastrada en el fondo del barranco. Se deja la senda que desciende al Pont, puente natural de bella factura. Seguimos la ladera del Barranc del Vidaubar y, después de cruzar su lecho, encontramos la Font de les Canaletes (770 m / 3h 30), de agua insegura.

Subimos al poste indicador que hay encima y seguimos la dirección del río Montsant. No tardamos en dejar el desvío que baja, para continuar sin perder altitud sobre el profundo tajo del río, que circula encajado entre singulares formaciones de conglomerado. En la lejanía se descubren los Garrigues, comarca famosa por sus olivares, y los Pirineos, que cierran el horizonte por el norte. Más tarde también abandonamos la senda que desciende por el Barranc de la Falconera. Entramos en la vertiente de este nuevo barranco. Enfrente destaca imponente la Roca Falconera, cantil que se desploma espectacularmente hasta el mismo río Montsant. Cruzamos el cauce de la Falconera en el punto donde se encuentra atrapada entre peñas la Cadolla dels Forats (850 m / 4h 05), minúscula poza difícil de observar.

■ La senda del Grau de Barrots circula por una cornisa aérea que va a parar al Racó dels Boixets



■ Descendiendo por el Barranc de les Falles

Iniciamos un fuerte ascenso por el Grau del Racó deis Forats, paso obligado para superar el encajado barranco. Se han de seguir las señales y mojones con atención. Superamos unos tramos rocosos y empinados. Aprovechando una faja entre cantiles, la senda llanea para penetrar finalmente en la profundidad del barranco y ascender por su lecho rocoso. Encontramos una bifurcación y seguimos de frente hasta topar con la entrada del Clot del Cirer (990 m / 4h 40), un oasis de verdor en medio de un paisaje dominado por la nota gris del conglomerado. El Clot del Cirer es una minúscula hoya, protegida por un semicírculo rocoso y tapizada de hierba. Un aljibe de troncos vaciados recoge el agua que cae del techo de la cavidad situada en su fondo.

#### ■ LA INFINITA PANORÁMICA DEL GRAU DE SALFORES

Junto a la peña que hace de precario refugio, franqueamos por la derecha un peldaño rocoso por el que se sale del Clot del Cirer. Proseguimos por la senda que se interna por el Comellar de l'Obac dels Freres, ascendiendo por su cauce. La traza nos conduce a la cumbre aplanada de Serra Major, justo donde crece solitario el Pi del Cugat (1084 m / 4h 55). Bajamos por la vertiente de la solana siguiendo la dirección del Grau de Salfores que señaliza el poste indicador. Tenemos que descender sin trazas precisas por un pedregal hasta la vaguada y seguir por una minúscula vereda aguas abajo. En quince minutos entroncamos con el PR que también procede del Clot del Cirer.

Cruzamos el Comellar del Miró y por un pinar alcanzamos un promontorio acusado sobre los altos cantiles verticales que, imponentes, entallan la cara sur de Montsant (970m / 5h 25). Es un excelente mirador del valle de la cartuja de Scala Dei, cuyas ruinas se dibujan nítidas quinientos metros más abajo. La panorámica es infinita y el silencio profundo:

*El silenci cau del cel  
i dels cims de la serralada  
rodola pels comellars,  
s'encomana a cada branca  
i es fa pregon dins la vall  
de Scala Dei amagada.  
(Salvador Estrem i Fa)*

El silencio cae del cielo  
y de las cimas de la serranía  
rueda por las vaguadas,  
se contagia a cada rama  
y se hace hondo en el valle  
de Scala Dei escondido.

Seguimos por la cornisa superior del cantil en un tramo de trazado impresionante, desde donde se descubre una bella



perspectiva de la Morera. Parece no haber descenso posible, pero el Grau de Salfores es capaz de encontrarlo y, súbitamente, bajamos en rápidas revueltas las gradas rocosas de la abrupta vertiente, hasta un rellano entre pinos (5h 50). Giramos a la izquierda y, ya en horizontal, seguimos el pie de la montaña. Cruzamos el Barranc de la Grallera, seguimos un bancal de piedra seca y pasamos junto a un viñedo nuevo. Así llegamos al inicio de este recorrido (6h 15). □



FOTOS JOSEP LORIMAN

■ Cornisa del Camí de la Pleta.

## FICHA TÉCNICA

<b>Acceso:</b>	De Reus por la N-420 hasta Les Borges del Camp y por la C-242 hasta Cornudella de Montsant. Aquí nos desviamos por la T-7021 que finaliza en el pueblo de la Morera de Montsant. En total 38 km.
<b>Época aconsejable:</b>	De otoño a primavera.
<b>Dificultad:</b>	Pasos de subida y bajada aéreos. Señalización muy insuficiente del sendero PR que seguimos, y sin señalizar en el Barranc de les Falles y el acceso al Grau de Salfores. Abstenerse en caso de niebla: Serra Major es sumamente traicionera debido a la falta de referencias y a que las vaguadas acaban en despeñaderos infranqueables.
<b>Agua:</b>	En la Morera, el Racó del Círer, la Cadolla dels Forats, la Font de les Canaletes y el Toll de l'Ou. En épocas secas las fuentes y manantiales se agotan con facilidad.
<b>Alojamiento / comida:</b>	Restaurant la Morera (977 827 031) y Hostal Balcó del Priorat (977 827 211).
<b>Cartografía:</b>	Serra de Montsant 1:20.000. Editorial Piolet – Desnivel Ediciones (Barcelona, 2004).
<b>Más información:</b>	Parc Natural de la Serra del Montsant, c/ Major, 4, La Morera de Montsant (977 827 092).

## La Cartuja de Scala Dei

EL Priorato de Scala Dei coincidió en el tiempo con el Condado de Prades. El dominio señorial lo ejercía el Prior de la orden de Cartujos del monasterio de Scala Dei, construido en el año 1203, saqueado y extinguido por completo en 1835. Una leyenda explica que un pastor veía repetidamente en una hondonada al pie de Monstant una escalera sostenida por un pino centenario por la que subían y bajaban los ángeles de Dios: la "Scala Dei". Esta fue la primera cartuja que funcionó en la Península Ibérica, ejerciendo dominio directo sobre los siete pueblos que hoy forman la mundialmente reconocida Denominación de Origen vitícola del Priorat, uno de los cuales es precisamente La Morera de Montsant.

Cuentan que las mujeres no tenían entrada en la cartuja, mas la reina María, mujer de Alfonso El Magnánimo, entró en la clausura disfrazada de hombre. Los cartujanos al enterarse, hicieron desenlosar todos los lugares por donde había pasado y los empedraron de nuevo.

Montsant, "montaña sagrada" es conocida así por la cantidad de ermitas que hay en su perímetro y por las cuevas habitadas por anacoretas desde tiempos antiguos. Por uno de estos ermitaños, Guifred, se sabe que se produjo un cataclismo en el año 1310 que arrasó la montaña entera, provocó la caída de grandes peñascos y la abertura de enormes agujeros. Otros terremotos sucedieron en los años 1428 y 1439. Fue refugio de numerosas partidas carlistas durante las guerras civiles del siglo XIX y de maquis después de la última guerra civil. Hoy en día, los moradores de Montsant son los montañeros que recorren la sierra incesantemente por sus infinitas sendas.



■ La Morera de Montsant, punto de partida.

## PRINCIPALES CUMBRES DE LAS DOS SIERRAS

<b>Muntanyes de Prades</b>
Tossal de la Baltasana 1204m
Mola d'Estat 1135m
Puig Pelat 1077m
Puig de Galllicant 1009m
<b>Serra de Montsant</b>
Roca Corbatera 1163m
Piló dels Senyalets 1109m
La Cogulla 1063m
Punta dels Pins Carrassers 1046m

## TÉRMINOS CATALANES UTILIZADOS

<b>Cadolla:</b>	poza pequeña excavada en la roca
<b>Cingle:</b>	cantil
<b>Clot:</b>	hoya, hondonada cerrada
<b>Comellar:</b>	vaguada inicial
<b>Grau:</b>	grao, paso que supera un cantil
<b>Obac, Obaga:</b>	umbria
<b>Pleta:</b>	majada
<b>Puig:</b>	cerro
<b>Racó:</b>	rincón
<b>Toll:</b>	poza