

TORRE DEL LLAMBRIÓN POR LA RUTA DE LA MEMORIA

Luis Alejos

REMOVIENDO papeles en busca de recuerdos, aparece un parte de excursión del Llambrión, junto con una fotografía donde posan los participantes. Al leer el texto surge la sorpresa, pues incluye la descripción de una vía que no aparece en ninguna guía. Como cuarenta años no es nada, este es un buen momento para darla a conocer.

■ EL CAMPAMENTO INTERNACIONAL DE ÁLIVA

Refrescando la memoria con la lectura de ese parte, recuerdo que varios socios del Club Alpino – Turista de Baracaldo fuimos al campamento organizado por la FEM en Áliva la primera semana de agosto de 1964. Conservo nítida la imagen del viaje por la empinada pista de Espinama, a bordo de un potente autobús todoterreno, admirando el paisaje al aire libre, sobre las mochilas amontonadas en el techo.

En aquella improvisada ciudad de tela, instalada sobre la verde alfombra de las praderas al pie del imponente murallón de Peña Vieja, vivimos momentos inolvidables. Durante el día emprendíamos bellas ascensiones, al anochecer acudíamos a las tertulias de los fuegos de campamento. Allí, al calor de la fraternidad montañera, Angel Landa me propuso participar, con un cartel de auténticos primeros espadas (perdón por el símil taurino) en la travesía del prestigioso cresterío Madejuno – Llambrión. Viniendo de donde venía, agradecí aquella invitación como una declaración de amor.

■ EL TESTIMONIO DE UN PARTE DE EXCURSIÓN

Sin más preámbulos, vamos a reproducir el texto manuscrito de un modesto parte, con horarios y reseña del itinerario, que nos tenía otra pretensión que justificar una ascensión al Llambrión. Aunque, analizado en la perspectiva del tiempo transcurrido, veremos que posee aspectos realmente singulares. En el nº 1 de Pyrenaica, año 1973, hay un artículo más detallado de la travesía Madejuno – Llambrión.

ITINERARIO	HORARIO		ITINERARIO	HORARIO	
	Llegada	Salida		Llegada	Salida
Áliva	-----	6,30	Torre sin Nombre	15,30	-----
Collado Juan Toribio.	6,40	-----	Tiro Tirso	16,00	16,15
Horcadina Covarrobles	6,50	-----	Llambrión	17,30	17,45
Fuente Escondida	7,00	7,15	Hoyo Transllambrión	18,00	-----
Cabaña Verónica	8,15	8,45	Collada Blanca	19,00	-----
Horcada Casares	10,00	10,20	Cabaña Verónica	19,15	-----
Madejuno	10,30	10,45	Horcadina Covarrobles	20,00	-----
Tiro Llago	12,30	12,45	Collado Juan Toribio	20,10	-----
Torre Blanca	14,45	14,50	Áliva	20,30	-----

El sol aún no había penetrado en las praderas de Áliva cuando iniciamos la marcha; la mañana estaba fresca y daba gusto caminar. Pronto quedaron atrás el collado de Juan Toribio y la Horcadina de Covarrobles. En la fuente Escondida hicimos un alto para aprovisionarnos de agua.


La senda discurre bajo los paredones de Peña Vieja, Torre de Santa Ana y Horcados Rojos, terminando en la cabaña Verónica. Desde aquí hemos de caminar a la deriva por entre los Hoyos

Engros hasta llegar a la Horcada Casares; punto de partida para realizar la travesía integral Madejuno-Llambrión. Formamos tres cordadas que fueron ascendiendo por el siguiente orden: Angel Landa-Luis Alejos; Antonio Guerra-Félix Méndez; y Javier Burgoa-Alberto Besga.

Rápidamente nos fuimos elevando por placas y llambrias hasta alcanzar la primera cumbre: el Madejuno (2513 m). Seguimos por la arista que está bastante descompuesta y después de una larga travesía con continuas subidas y bajadas llegamos al Tiro Llago (2567 m); en el descenso de esta cumbre vimos un gran rebaño de rebecos. El calor era insoportable, pues nos daba de plano y pronto nos quedamos sin agua; tuvimos la suerte de encontrar una mancha de nieve donde con mucha paciencia conseguimos llenar las cantimploras. La escalada es cada vez más dificultosa y las horas de marcha se hacen sentir.

Al llegar a la Torre Blanca (2617 m), Besga se siente indispuerto y tiene que abandonar, siendo sustituido por un catalán que se nos agregó. La arista en este punto hasta la Torre sin Nombre es aguda como el filo de un cuchillo y tiene pasos impresionantes; en particular el rappel de 30 m. que es preciso hacer para alcanzar una horcada del Tiro Tirso. Estábamos ya cerca de esa cumbre cuando alcanzamos a unos asturianos que subían lentamente colocando multitud de clavijas.

La hora apremiaba y en el cielo empezaban a aparecer unas nubes poco consoladoras; así que Landa se lanzó a la pared atravesando por entre la cordada que allí estaba; se quedaron con la boca abierta preguntando quién era. Tras él subí yo y después todos los demás. Desde la cumbre del Tiro Tirso, la arista desciende vertiginosa hasta el Hoyo Transllambrión. La escalada en realidad debía haber acabado en este punto, pero el guía alpino



PARTE, CROQUIS DE LA TRAVESÍA Y PARTICIPANTES

G.A.T.B.
GRUPO ALPINO-TURISTA DE BARACALDO

PARTE DE EXCURSION

Monte LLAMBRIÓN Altitud 2642 m.

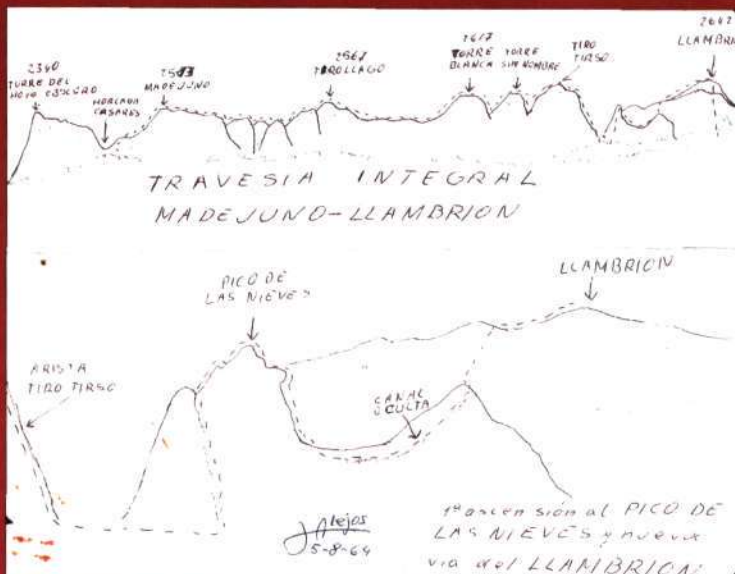
Fecha 5 de agosto de 1964

D. _____
 D. Luis F. Alejos
 D. _____
 D. _____
 D. _____
 D. _____

ITINERARIO	HORARIO		ITINERARIO	HORARIO	
	Llegada	Salida		Llegada	Salida
Aliva		6,30	Torre del Hoyo	15,30	—
C ^o Juan Toribio	6,40	—	TIRO TIRSO	16,00	16,15
Horcadina Covarrobles	6,50	—	Llambrión	17,30	17,45
F ^o Escudada	7,00	7,15	Hoyo Transllambrión	18,00	—
C ^o Verónica	8,15	8,45	C ^o Blanca	18,00	—
Hoyada Casares	10,00	10,00	C ^o Verónica	19,15	—
Madejuno	10,30	10,45	Horcadina Covarrobles	20,00	—
TIRO LLAGO	12,30	12,45	C ^o Juan Toribio	20,10	—
TORO BACA	14,45	14,50	ACTIVA	20,30	—

TESTIGOS: Félix Méndez, Antonio Guerra, Ángel Landa, Besga, Burgos

NOTA.—El mayor mérito del parte estriba, en el valor real de la ascensión y recorrido efectuado y en la mejor información gráfica y literaria. Descripción e impresiones al dorso. Para más detalles añádanse hojas suplementarias.



En la foto siguiendo la numeración:

- (1) Ángel Landa. (2) Teógenes Díaz (3) Antonio Guerra. (4) Luis Alejos. (5) Javier Burgoa. (6) Joaquín Cámara (+) y (7) Félix Méndez.

LA FOTO SUPONEMOS QUE LA SACÓ ALBERTO BESGA.

Antonio Guerra no estaba aún satisfecho y para complacerle decidimos ascender al Llambrión por una vía inédita.

En la misma base del Tiro Tirso existe un pico que pertenece al Llambrión y fue por donde subimos realizando la primera ascen-

sión absoluta. Se le puso por nombre Virgen de las Nieves por ser el día de su festividad; descendimos y nos elevamos por una canal hasta otro pequeño pico desde donde atacamos la pared del Llambrión. Landa dio muestras de sus excelentes facultades al vencer por primera vez esta pared que tenía los agarres invertidos. Tras él subimos todos los demás a excepción del catalán que se quedó abajo.

El descenso de la cumbre del Llambrión lo hicimos por una chimenea hasta el Hoyo Transllambrión y desde allí por la Collada Blanca y la Cabaña Verónica a la Horcadina de Covarrobles y el Collado de Juan Toribio, llegando al campamento al anochecer.

Material empleado: 1 cuerda de 60 metros.


Dificultad: IV superior.

Tiempo: 7 horas 40 minutos.

Participantes: Félix Méndez, Antonio Guerra, Alberto Besga, Javier Burgoa, Ángel Landa y Luis Alejos.

Reflexión final

Este relato procede de uno de tantos testimonios (escritos y gráficos) que permanecen en el anonimato. Entre los amarillentos y enmohecidos partes que conservan muchos clubes de montaña hay materiales de sumo interés. A veces se trata de auténticas obras literarias, fotografías, croquis o esquemas que merecen la consideración de documentos valiosos. En estos momentos en que tanto se valora la recuperación de la memoria histórica, es preciso rescatar el material almacenado en los sótanos del olvido, con el fin de depositarlo en el Archivo del Montañismo Vasco, instalado en el Ayuntamiento de Elgeta. Tan sólo así evitaremos su destrucción y podremos conservarlo como nuestro patrimonio colectivo. ◻



FOTOS COLECCIÓN JESUS DE LA FUENTE