


LOS PICOS DE EUROPA

Jesús Telleri

1



2




Fotografías sacadas desde una avio
Picos de Europa nevados, en

1 Vista general del "MACIZO OCCIDENTAL" de los Picos de Europa. Volábamos sobre Cangas de Onís aproximadamente

2 Vista de las dos "PEÑAS SANTAS", de "Castilla" a la izquierda y de "Enol" a la derecha. Volábamos sobre el "Refugio de Vega Redonda"

3 Vista general del "MACIZO CENTRAL" de los Picos de Europa, se observa a la izquierda el "Torrecerredo" y a la derecha el "Llambrión". Volábamos sobre la "Torre de los Traviesos" (Macizo Occidental)





A A VISTA DE PÁJARO

a Armendariz



meta, revoloteando por encima de los
una tarde soleada de invierno



4 Aspecto del cresterío
"TORRE DE LOS CABRONES -
TORRECERREDO". Volábamos
por encima de "Caín"

5 Visión del "NARANJO DE
BULNES" con su Cara Oeste en
todo su esplendor. Volábamos
sobre el "Neverón de Urriello"

6 Vista de la Cara Norte del
"NARANJO DE BULNES" por la
que el marqués de Pidal y el
Cainejo conquistaron la cumbre
virgen. Volábamos sobre la
"Canal de la Celada", muy
cerca de la pared del Naranjo

5

6