

PELISTER, MONTAÑAS DE MACEDONIA

Ricardo Hernani

EN el montañoso y recientemente proclamado Estado independiente de Macedonia, tres son los macizos que destacan sobre los demás: el soberbio Korab, en la inestable frontera con Albania, el urbanizado Titov, en el área controlada por la guerrilla albanesa, y el alpino y estético Pelister en el Parque Nacional del mismo nombre.

■ PARQUE NACIONAL DEL PELISTER

El Pelister, perteneciente a las montañas Baba situadas al suroeste de la República de Macedonia, fue declarado Parque Nacional en el año 1948.

El segundo parque en extensión del país destaca, entre otras razones, por ver crecer en su interior el molika o pino de cinco hojas, auténtica reliquia de la era terciaria; así como por la extraordinaria belleza de los Pelisterski Oci u "ojos del Pelister", dos lagos glaciales situados a 2218 y 2280 metros s.n.m. respectivamente.



En las alturas, donde la nieve se mantiene hasta bien entrado el verano, destacan los picos Pelister (2601 m), Veternica (2420 m), Muza (2351 m), Rzana (2334 m) y Griva (2198 m).

En lo que a comunicaciones respecta, la Reserva se encuentra a tan sólo 170 kilómetros de la capital Skopje, 75 kilómetros del cercano aeropuerto de Ohrid ó 14 kilómetros de la ciudad de Bitola, centro neurálgico del sur de Macedonia.

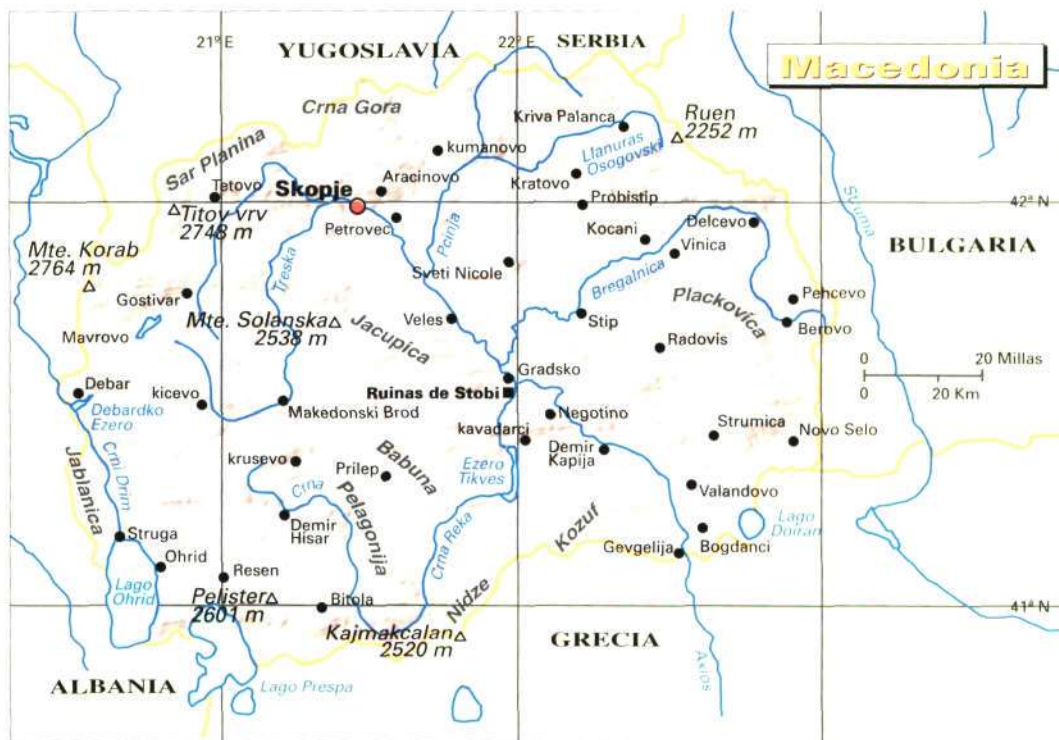
■ ASCENSIÓN Y TRAVESÍA DEL PELISTER

Abandonamos Bitola, segunda ciudad de Macedonia, en dirección a las montañas Baba al Sur. Una estrecha carretera de 14 kilómetros de longitud nos conduce a las estribaciones del pico Pelister, sobre las que nuestro viejo Volvo, en el que llevamos padecidas seis horas desde Sofía en Bulgaria, sufre cada repecho de las duras pendientes que nos separan del Hotel Molika en la locali-



Izquierda, debajo y debajo

- Saliendo del bosque, antiguo refugio de cazadores
- Cartel en caracteres cirílicos anunciando la entrada en el parque
- Calle de Bitolas. Local regentado por albaneses tras los disturbios



dad de Begova-Cesma (1420 m s.n.m.). El nombre de este apartado hotel de montaña hace referencia a una variedad de pino local abundante en la comarca y endémico de los Balcanes.

Mientras anochece, conversamos con Mire Dimitrovski, de la Asociación de Guías del Parque Nacional, sobre los preparativos para el día siguiente. Con rapidez, la conversación deriva hacia

los temas políticos del momento. La semana anterior a nuestra llegada, grupos de macedonios de la mayoría eslava recorrían la ciudad de Bitola incendiando todos y cada uno de los comercios regentados por albaneses, apenas un 10% de la población. Los incidentes se habían iniciado por la supues-

ta exhibición de una bandera de Albania en un conocido bar local, aunque la tensión es extrema desde el inicio de la revuelta albanesa al norte del país.

Amanece pronto, sobre las cinco y media de la mañana, y tras

un suculento desayuno degustando una de las muchas variedades de queso local, desandamos unos doscientos metros de carretera para iniciar la andadura por una marcada pista (N) inmersos en el denso pinar. Tras superar un cartel de entrada al Parque (1590 m), caminamos con soltura para alcanzar ya fuera de la vegetación un viejo refugio de cazadores hoy en desuso (2000 m / 1h 5'). El bosque deja paso ahora a inmensas laderas de hierba rotas aún por los tardíos nevros que permanecen desde el invierno.

El camino remonta el desnivel en amplios zig-zags hacia el SE pero la dura pendiente obliga a avanzar con lentitud. Finalmente, alcanzamos el collado sobre el cordal principal del Pelister (2380 m / 2h 50') y un dilatado panorama se abre ante nosotros. Hacia el Sur, Grecia y hacia el Este, Albania; en la otra vertiente por el contrario, el itinerario de los "ojos del Pelister" que recorreremos con posterioridad.

Tras el consiguiente descanso y mientras damos tiempo a que se levante la niebla, giramos a mano izquierda (NNE) paralelos al cordal, siguiendo la balización sobre la nieve. Con parsimonia, disfrutando del entorno alpino, alcanzamos la gran antena que preside la cumbre del Pelister (2601 m / 3h 35'). Recientes mediciones vía satélite han elevado su altura a 2633 metros sobre el nivel del mar, tercera cota igualmente del Estado de Macedonia.

Mientras nos hacemos las fotografías de rigor junto al monolito en memoria de Dimitar Ilijevski, primer alpinista macedonio en escalar el Everest, muerto en el descenso el 10 de mayo de 1989, tres figuras surgen de la nada para invitarnos a un cargado café turco. Son los cuidadores de la antena que trabajan a esta altitud una semana al mes descansando las otras tres. En esta ocasión se encuentran todos ellos al haber coincidido al día siguiente con la fiesta que el montañismo

Hotel Molika en la localidad de Begova-Cesma (1420 m). El nombre de este apartado hotel de montaña hace referencia a una variedad de pino local abundante en la comarca y endémico de los Balcanes.



macedonio organiza anualmente en el Pelister en homenaje a Dimitar Ilievski y que se celebra el fin de semana más cercano al 10 de mayo. Mañana coincidirán en la cima unos seiscientos montañeros venidos de todos los rincones del país, que comerán, beberán y bailarán hasta la hora del regreso.

Tras más de una hora de nuevas conversaciones políticas regresamos al collado con prontitud con la idea de iniciar la travesía hasta la villa de Nizze Pole. Un estrecho y paisajístico sendero nos guía siguiendo la línea del cordal (SE) hasta el más pequeño de los lagos del Pelister, el Malo Ezero, a 2280 metros s.n.m. (1h 5' desde la cima). Junto a este bonito y apartado lago de origen glacial, nos detenemos a comer para recuperar con ello las fuerzas necesarias que nos permitan alcanzar el ramal (2h 30' desde la cima) sobre el gran lago, el Golemo Ezero. Un breve y vertiginoso descenso nos separa entonces del refugio del mismo nombre, abierto a orillas del lago (2218 m / 2h 45').

Hasta el lugar comienzan a llegar intermitentemente los marchadores locales que al día siguiente se unirán, procedentes de todas las vertientes, en la cima de la montaña. Montañeros de toda Macedonia y alguno que otro de Grecia acuden a esta cita, en especial en estas épocas tan turbulentas, en las que las otras dos mecas de actividad alpinas, el Korab y el Titov, se encuentran cerradas.

Esa noche será difícil dormir. Entre los cánticos y la copiosa cena de dos horas y media de duración, ruedan las garrafas de vino tinto y cada brindis precede a la caída de un nuevo vaso de rakia, un licor macedonio de 40° de graduación. No hace falta mucha imaginación para conocer quiénes se convertirán en los protagonistas de la fiesta, ...dos montañeros venidos de tan lejos en estos tiempos en




Esa noche será difícil dormir. Entre los cánticos y la copiosa cena de dos horas y media de duración, ruedan las garrafas de vino tinto y cada brindis precede a la caída de un nuevo vaso de rakia, este es un licor macedonio que tiene 40° de graduación

tenido alejado al montañismo continental. □

los que el ya de por sí escaso turismo ha desaparecido por completo.

Nos despedimos pronto por la mañana no sin antes tener que degustar un último vaso de rakia, esta vez caliente y en ayunas, como símbolo de la suerte que nos deseamos mutuamente. Tras compensar a nuestros estómagos con unas raciones del queso del país, nos encaminamos ligeros montaña abajo (NE) hacia el bello y antes turístico pueblo de Nizze Pole (1h 30' desde el refugio).

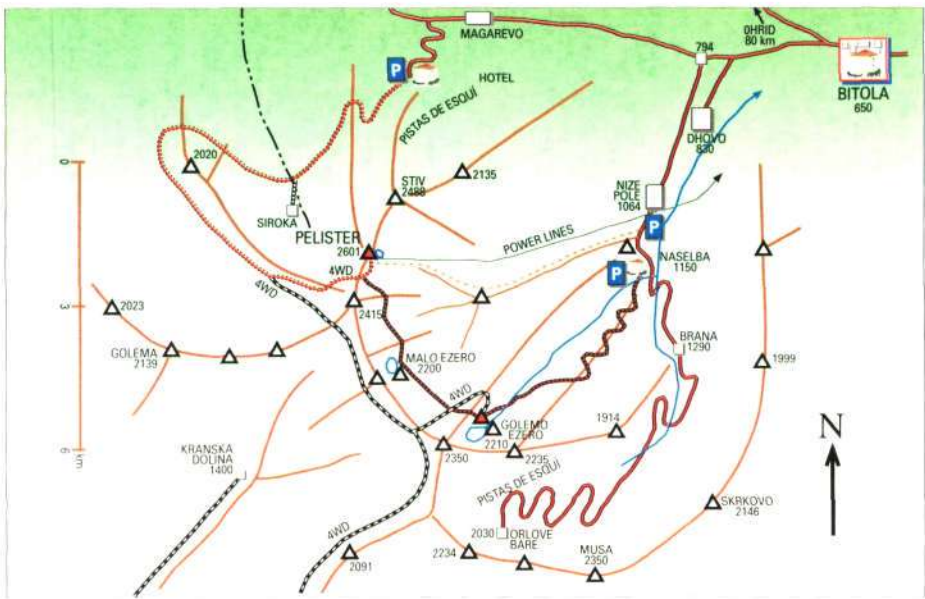
El reencuentro con el viejo Volvo pone fin a esta travesía por una de las regiones más estéticas de Europa de las que las continuas guerras han man-





FOTOS DEL AUTOR

- Izquierda y debajo, derecha y debajo
- Sobre el collado
 - Cordal de Pelister, último tramo
 - Descendiendo hacia el lago Golemo Ezero y el refugio del mismo nombre
 - Monolito en memoria que señala la cima del pico Pelister



MONTAÑAS DE MACEDONIA

LA pequeña república de Macedonia es un país eminentemente montañoso, alrededor de un 80% del mismo, mientras que apenas una quinta parte del territorio puede considerarse como tierras bajas.

En el Este, el macizo Rodopi se alza en la unión de Macedonia, Grecia y Bulgaria, con su cota más alta en el pico Ruen, a 2252 metros s.n.m. Hacia el Sur, marcando la frontera con Grecia, se elevan el Kozhuf y el Nidzhe, este último alcanzando los 2521 metros en la cumbre del Kajmakchalan; así como el Pelister, con sus 2601 metros, la tercera cota de Macedonia. El centro del país ve alzarse el macizo Jakupitsa, al tiempo que en las tierras más occidentales, en la línea fronteriza con Albania y Kosovo se levantan el Titov, a sus 2747 metros, cúspide del macizo Shar y segunda altura de Macedonia y el Korab, 2764 metros, techo de Macedonia y de la vecina Albania. Tanto el Titov, en la zona de influencia de la guerrilla albanesa UCK, como el Korab, en la inestable frontera, se encuentran cerrados.

Cada 8 de septiembre, día de la independencia, se ha venido celebrando una marcha montañera, similar a la del Pelister, a la cumbre del Korab, pero este año ha sido suspendida debido a la presencia de minas en el recorrido.

DATOS PRÁCTICOS (MACEDONIA & PELISTER)

Estado: Ex República Yugoslava de Macedonia (Grecia vetó la utilización internacional del nombre de Macedonia al coincidir con el de una de sus regiones)

Independencia: 1991, de Yugoslavia

Gobierno: República democrática

Superficie: 25.333 m²

Fronteras: Albania, Bulgaria, Grecia, Yugoslavia (Serbia & Kosovo)

Clima: Cálido y seco en verano con inviernos muy fríos y copiosas nevadas

Población: 2.041.467 habitantes

Esperanza de vida: 73 años

Composición étnica: 67% de eslavos, 23% albaneses, 4% turcos, 2% serbios, 4% otros

Capital: Skopje

Moneda: Denar macedonio. Se acepta con normalidad el marco alemán. 1 denar: 85 pts. (0,51 euros)

Más información: www.mae.es/ (Ministerio Asuntos Exteriores)
www.odci.gov/cia/publications/factbook/geos/mk.html

Observaciones: Se desaconseja el viaje a la zona NW del país, fronteriza con Albania y Kosovo, zonas de mayoría albanesa. Igualmente y debido a la posición proserbia de la mayoría eslava durante el conflicto de Kosovo, los poseedores del mismo pasaporte que Javier Solana, por entonces secretario general de la OTAN, son mirados inicialmente con bastante recelo.

Bibliografía: Kelsey M. "Guide to the world mountains". Editorial Kelsey (1984)

Cartografía: Inexistente y respecto a la cartografía militar se encuentra restringida en la actualidad su venta

Referencias: En Bulgaria, la agencia Eurocompas (Mr. Sivko Pachev, 12 Ivan Vazov Str. Sofia 1000. Bulgaria. Tfo.00.359.2.9815872. Email: eurocompas@inet.bg. Web: www.inet.bg/~euroc/) puede organizar el viaje desde/hasta la capital búlgara. Ofrece combinaciones con el techo de Bulgaria, el Musala, y con el de Grecia, el Mytikas-Olympos.

En Macedonia, es posible contratar directamente al guía Mire Dimitrovski, (tfo.262524) de la ciudad de Bitola.

Participantes: Ricardo Hernani (Leioa), Xabier Uriarte (Zornotza), Sivko Pachev (Sofia) y Mire Dimitrovski (Bitola) en mayo de 2001.