



# CORDILLER

Fotos: Aritza M




■ CAYESH: Cara Oeste del Cayesh (5721 m),  
llegando al Campo I



■ LAGUNA PARÓN: Al fondo la Pirámide de Garcilaso (5811 m),  
durante la aproximación



■ HUANTSAN: Vertiente Este del Huantsan (6395 m), desde el Campo I del Cayesh




■ HUASCARÁN: Vertiente Este del Huascarán Sur, desde el Campo I del Cayesh




# A BLANCA


Monasterio Bilbao




35 m) y el Chacaraju Oeste (6112 m).



■ ANDES: Rinrihirca (5810 m) y Taulliraju (5830 m), y su glaciar que baja a la laguna Arhuaycocha, desde la cima del Quitaraju (6036 m)



durante la ascensión al Chopicalqui, a 6000 m



■ CHACRARAJU: Vertiente Oeste del Chacaraju Oeste desde el Campo Base