

Agenda

LIBROS



3000 M DE LOS PIRINEOS (1)

Dentro de la colección Guías Montañeras, Sua Edizioak ha publicado un nuevo trabajo de Luis Alejos, la primera entrega de los 3000 m de los Pirineos, en el que se recogen como cumbres más significativas el Balaitous, Vignemale, Monte Perdido, La Munia y Neouvielle.


El libro se divide en cinco sectores, en cada uno de los cuales se encuentran las cumbres señaladas, divididos a su vez en dos partes, una para describir los accesos existentes en cada sector y otra para las ascensiones a las cimas, sumando un total de 154 ascensiones. Cada uno de estos recorridos viene acompañado de un mapa descriptivo, un breve comentario y una tabla en la que se indica el lugar de salida, el desnivel, la duración estimada y la dificultad, todo ello de forma agradablemente presentada. Al final de cada sector se proponen unas travesías que engloban las principales cumbres.

Finaliza el libro con varias tablas sobre los tres milés que abarca esta publicación, así como con los teléfonos de los refugios y albergues de la zona y los teléfonos de información y de socorro.

Ficha técnica: *Título:* "3000 m de Pirineos (1)". *Autor:* Luis Alejos. *Edita:* Sua Edizioak 1998. *Formato:* 13,5 x 21 cm. *Páginas:* 192. *Precio:* 1.900 ptas.

233 ESCALADAS DE DIFICULTAD EN LOS ALPES


Bajo la dirección del Grupo de Alta Montaña español, Desnivel ha sacado a la luz este trabajo que es una continuación de otro anterior de esta misma colección, que llevaba por título "150 Escaladas Clásicas en los Alpes, con la diferencia que la nueva publicación, que



lleva por subtítulo "Croquis, vías e historia de sus protagonistas", se presentan las vías de alta dificultad en roca.

Presentado de forma cronológica, desde comienzos de siglo hasta 1990, se ha seguido el criterio de incluir las vías por su importancia histórica dentro del ámbito de la dificultad, contando también con la belleza de su trazado y en algunos casos por su representatividad geográfica, por lo que se incluyen los nombres y hechos más significativos. Cada vía se acompaña de un descriptivo croquis y una foto en blanco y negro de la montaña.

Ficha técnica: *Título:* "233 Escaladas de dificultad en los Alpes". *Autores:* Jordi Lluch y Ramón Samarra. *Edita:* Ediciones Desnivel 1998. *Formato:* 16,5 x 22 cm. *Páginas:* 392. *Precio:* 2.600 ptas.




PALLARS SOBIRÀ

Dentro de la colección "Rutas y Paseos", Sua Edizioak ha publicado la correspondiente a esta comarca pirenaica de Catalunya, traducción al castellano de los dos volúmenes publicados con anterioridad en catalán por el Consell Comarcal de Pallars Sobirà.

El libro recoge 25 rutas por senderos, que tienen como objetivo conocer los pueblos, casas de campo, molinos y otras formas de vida de esta comarca, buena parte de ella protegida, pues de ella forman parte el Parque Natural de Aigüestortes i Estany de Sant Maurici y dos reservas nacionales de caza. Como es habitual en esta colección viene acompañada de un plano y una ficha técnica, además de contar con numerosas fotografías a color y un amplio directorio de teléfonos.

Ficha técnica: "Pallars Sobirà". *Autores:* Josep Luis Piqué y Xavier Oriola. *Edita:* Sua Edizioak 1998. *Formato:* 13 x 21 cm. *Páginas:* 176. *Precio:* 1.900 ptas.



MOGOTE - 98

El Grupo Espeleológico G.E.T. nos envía la memoria de la Expedición espeleológica Vasco-Cubana que llevó el nombre de Mogote-98, en la que se recoge el diario de la expedición, una descripción geográfica de la provincia cubana de Pinar del Río y los sistemas cavernarios estudiados.

La memoria está muy cuidada e ilustrada con numerosos croquis y fotografías del intenso trabajo realizado en los años 1997 y 1998, parte del cual se publicó en Pyreñaica. Cuenta con 88 páginas y se puede adquirir por correo, al precio de 2.000 ptas., solicitándolo a G.E.T. Espeleologi Taldea. Bidebarrieta, 7-2º izda. 48005 Bilbao. Tel. 930 12 73 76, o por correo electrónico en la dirección siguiente: getestaldea@mixmap.com

NOVEDADES

Título: "COMO ESCALAR SEPTIMO GRADO". *Autor:* Eric J. Hörst. *Editorial:* Desnivel. 1998. *Formato:* 16,5x22 cm. *Páginas:* 173. *Precio:* 1.800 ptas.

Título: "LA CORDILLERA BLANCA DE LOS ANDES".

Autores: Juan José Tomé y Antonio Gómez Bohórquez. *Editorial:* Desnivel 1998. *Formato:* 16,5x22 cm. incluye mapa. *Páginas:* 192. *Precio:* 2.900 ptas.

Título: "LOS NUDOS TÉCNICAS Y APLICACIONES DE AIRE LIBRE". *Autor:* Juan Carlos Lizama. *Editorial:* Desnivel 1998. *Formato:* 16,5x22 cm. *Páginas:* 176. *Precio:* 1.700 ptas.

Título: "AUTORESCATE". *Autor:* David J. Fasulo. *Editorial:* Desnivel 1998. *Formato:* 16,5x22 cm. *Páginas:* 151. *Precio:* 1.800 ptas.

Título: "FRENEY 1.961, LA GRAN TRAGEDIA DEL MONT BLANC". *Autor:* Marco A. Ferrari. *Editorial:* Desnivel 1998. *Formato:* 14x21,5 cm. *Páginas:* 192. *Precio:* 2.100 ptas.

Título: "LUGARES POCO RECOMENDABLES". *Autor:* Javier Pérez de Albeniz. *Editorial:* Desnivel 1998. *Formato:* 14x21 cm. *Páginas:* 176. *Precio:* 1.600 ptas.

Título: "MONTAÑISMO LA LIBERTAD DE LAS CIMAS". *Autores:* Don Graydon y Kurt Hanson. *Editorial:* Desnivel 1998. *Formato:* 16,5x22 cm. *Páginas:* 650. *Precio:* 4.200 ptas.

Título: "ANDORRA, GUIA MONTAÑERA". *Autores:* Miguel Figuera y Alfons Brosel. *Editorial:* Sua 1998. *Formato:* 13x21,5 cm. *Páginas:* 184. *Precio:* 2.100 ptas.

Título: "PARAJES INSÓLITOS DE CATALUNYA". *Autores:* S. Ramis, J.L. Gallego y C. Barba. *Editorial:* Sua 1998. *Formato:* 13x21,5 cm. *Páginas:* 152. *Precio:* 1.800 ptas.

Título: "100 CUMBRES DEL PIRINEO ARAGONES". *Autor:* David Atela. *Editorial:* Sua 1998. *Formato:* 13x21,5 cm. *Páginas:* 431. *Precio:* 3.300 ptas.

Título: "PARQUE NACIONAL DE AIGÜESTORTES I ESTANY DE SANT MAURICI". *Autor:* Antoni Añó. *Editorial:* Sua 1997. *Formato:* 17x23 cm. *Páginas:* 131. *Precio:* 1.800 ptas.

Título: "LOS CUATROMILES DE LOS ALPES". *Autores:* H. Dumler y Willu P. Burkhardt. *Editorial:* Desnivel 1998. *Formato:* 28,5x30,5 cm. *Páginas:* 224. *Precio:* 5.500 ptas.

Título: "PIRINEOS, ASCENSIONES EN MIXTO, NIEVE Y HIELO". *Autor:* Francis Mousel. *Editorial:* Desnivel 1998. *Formato:* 11,5x19,5 cm. *Páginas:* 350. *Precio:* 2.900 ptas.