

LA SIERRA DE LAS NIEVES

José M. Yarritu

GEOLOGÍA

Los materiales que la componen son calizas secundarias por lo que existen, tanto en superficie como en su interior, importantes e interesantes fenómenos Kársticos.

OROGRAFÍA

Es compleja y accidentada pudiendo encontrar varias subsierras dentro del conjunto, tales como Sierra de la Hidalga, Sierra de la Nieve, Sierra del Pinar, Sierra de Tolox y Sierra Alcojona.

Entre sus cimas, de mayor a menor altura citaremos: Torrecilla 1919 m (incluida en el Catálogo Oficial de Montes), Cerro Alto 1783, Peñón de los Enamorados 1775 m, Cerro Cueva del Oso 1710, Cerro de la Plazoleta 1700 m, Chaparral 1643m y Cerro de la Alcazaba 1620 m.

Su superficie está surcada por cañadas, generalmente secas, que muestran en sus laderas y paredes una variada flora en concordancia con las distintas altitudes que poseen en su desarrollo.

Estas cañadas sirven como vías de penetración y ascensión hacia las zonas altas, recibiendo nombres como Cañada del Arroyo de la Encina, de la Cuesta de los Hornillos, de las Carnicerías, del Cuerno...

HIDROLOGÍA

Aunque las precipitaciones superan los 1.000 mm. anuales, lo irregular de ellas y la naturaleza Kárstica del terreno hacen que sólo el tramo inferior de los ríos presente un flujo permanente de agua aunque de escaso caudal. Estos ríos son el del Burgo, de los Horcajos, de los Caballos, Verde y de las Carboneras.

FUENTES

No abundan las fuentes en las zonas altas de la sierra y algunas de las existentes se secan durante el verano. Por ello es conveniente preguntar a los guardas forestales y pastores por su ubicación y estado y es necesario llevar abundante agua si vamos a recorrerla en época de calor.

Hay que reseñar la existencia de la fuente de los Machos, entre el Torrecilla y el cerro de la Alcazaba, a unos 1650 m de altitud.

MUNDO SUBTERRÁNEO

El agua que no corre por la superficie se filtra y lo hace por su interior, habiendo originado un elevado número de simas y cuevas. Entre ellas

EL macizo montañoso llamado Sierra de las Nieves forma parte de la Serranía de Ronda, estando enclavada en la parte occidental de la provincia de Málaga. El hecho de estar cubierta de nieve durante el invierno y parte de la primavera es la causa de que reciba esta denominación.

Las localidades que la rodean son Ronda, El Burgo, Yunquera, Tolox, Monda, Istán y Parauta.



destaca la Sima GESM que, con un desarrollo vertical de 1098 m, está entre las primeras del mundo en cuanto a profundidad.

CLIMA

Su cercanía al Estrecho de Gibraltar facilita el que húmedos vientos procedentes del Océano Atlántico dejen en ella parte del agua que transportan.

Durante el invierno nieva frecuentemente y se producen heladas; la primavera ofrece suaves temperaturas y alguna nevada ocasional; el verano es seco y muy caluroso y en el otoño caen algunas lluvias y las temperaturas son agradables.

Un fenómeno atmosférico a tener en cuenta es el viento, que barre con inusitada fuerza estas sierras cuando hay temporal en el Estrecho.

FLORA

Presentándola por pisos tendríamos, entre 600 y 1200 m de altitud, extensos pinares de pino carrasco (*Pinus halepensis*), encina (*Quercus ilex*) y cercanos a los arroyos fresno (*Fraxinus* sp.) y castaño (*Castanea sativa*) acompañados de plantas aromáticas como romero, tomillo, espliego, etc.

El pinsapo (*Abies Pinsapo Boiss*) es el árbol más representativo de esta sierra. Procedente del periodo Terciario estuvo a punto de desaparecer pero va recuperando terrenos que antaño fueron suyos. Está presente en la Sierra del Pinar del Parque Natural de la Sierra de Grazalema, en Sierra Bermeja al N. de Estepona y aquí ocupando las laderas calizas orientadas al N. Hasta 1400-1500 m. en forma de masas compactas y ya diseminados alcanzan mayores altitudes.

Sobre un total de 2.500 Ha. de pinsapar existentes en Andalucía, 2.000 pertenecen a la Sierra de las Nieves.

El quejigo (*Quercus faginea*), el tejo (*Taxus baccata*), sabina negra (*Juniperus phoenicia*), enebro (*Juniperus communis*) y cojín de monja (*Erinacea anthyllis*) ocupan la franja entre 1500 y 1800 m de altitud.

FAUNA

La cabra montés (*Capra hispanica*) y el muflón (*Ovis musimon*) campan por sus riscos. Otros mamíferos son el corzo (*Capreolus capreolus*), zorro (*Vulpes vulpes*), meloncillo (*Herpestes ichneumon ichneumon*), conejo (*Oryctolagus cuniculus*) y nutria (*Lutra lutra*).

Entre las aves se encuentran el águila real (*Aquila chrysaetus*), azor (*Accipiter gentilis*), halcón (*Falco peregrinus*), perdiz (*Alectoris rufa*) y buho real (*Bubo bubo*) y entre los reptiles hay lagartos, culebras y víboras.

ACCESOS

NORTE: A 2 Km. de El Burgo (591 m) en la carretera a Yunquera se inicia un carril por la derecha, paralelo al río, por el que se llega en coche a la zona de acampada de Los Sauces (800 m), próxima al convento de N. Sra. de las Nieves; a pie y bien por la pista al cortijo del Plancar o por la Cañada del Arroyo de la Encina nos internamos en la sierra en dirección al Peñón de los Enamorados.

ESTE: Desde Tolox (300 m) a pie por el río de los Horcajos y remontando seguidamente la Cañada de las Carnicerías alcanzamos el corazón de la sierra.

SUR: Desde Istán (300 m) a pie, con buen humor y bastante tiempo por delante, remontando el río Verde y el arroyo de los Pilonos se llega al pie del Torrecilla.

Pero la zona del nacimiento del río sufrió un incendio hace años y se está regenerando por sí misma, lo cual hace presuponer que las veredas estarán invadidas por la maleza siendo difícil el tránsito por ellas.

OESTE: A 13 Km de Ronda en la carretera a S. Pedro de Alcántara sale un carril por la izquierda que llega hasta la zona de acampada de Los Quejigales (1300 m). Desde aquí, a pie por la Cañada del Cuerno, se accede a la parte alta de la sierra. Ésta es la vía más utilizada.

Las pistas y carriles que se internan en la sierra suelen estar cerradas con cadenas.

FIGURA DE PROTECCIÓN

La Sierra de las Nieves pasó a ser, en el año 1948 Reserva Nacional de Caza de Ronda y en 1989 fue declarada Parque Natural, englobando una superficie de 18.530 Ha.

Hay un Centro de visitantes en el Pecho del Pantano en Tolox, un refugio y zona de acampada de Los Quejigales en el interior del Parque y la de Los Sauces en el exterior, pero muy cercana a sus límites.

Los permisos de acampada se obtienen en la Oficina del Parque Natural Sierra de las Nieves en Ronda Tfno: 952-876935 (año 1998) y en la Agencia de Medio Ambiente en Málaga Tfno: 952-041100 (año 1998), siendo conveniente pedirlos con la suficiente antelación para poder recibirlos por carta o fax.

PROBLEMÁTICA ECOLÓGICA

La escasa población estable y el no excesivo número de visitantes apenas impactan en el medio ambiente, siendo la presencia de basuras en algunos cortijos apartados un mal menor a corregir.

Una mayor amenaza son los incendios forestales. Este mismo verano un incendio provocado en la zona de Yunquera llegó hasta el límite del Parque.

VISITA


Un amplio espectro de personas puede encontrar motivos para recorrer la sierra en las diferentes estaciones del año.

En invierno; y con las cimas de color blanco, los amantes de las travesías sobre nieve estarán en su elemento.

La primavera con días largos, la vegetación resurgiendo y algunas nevadas que el sol del mediodía borra, es la época ideal para recorrerla; en Semana Santa la afluencia de personas es excesiva, pero no hay casi nadie durante la semana de Pascua.

El verano es la estación menos favorable debido al intenso calor y a la posible escasez de agua.


Durante el otoño las temperaturas vuelven a ser suaves, hay algunas lluvias y las cabras monteses y mufiones entran en el período de celo produciéndose peleas entre los machos con objeto de reunir el mayor número posible de hembras a las que cubrir; montañeros y naturalistas serán los que disfrutarán ahora en la sierra.

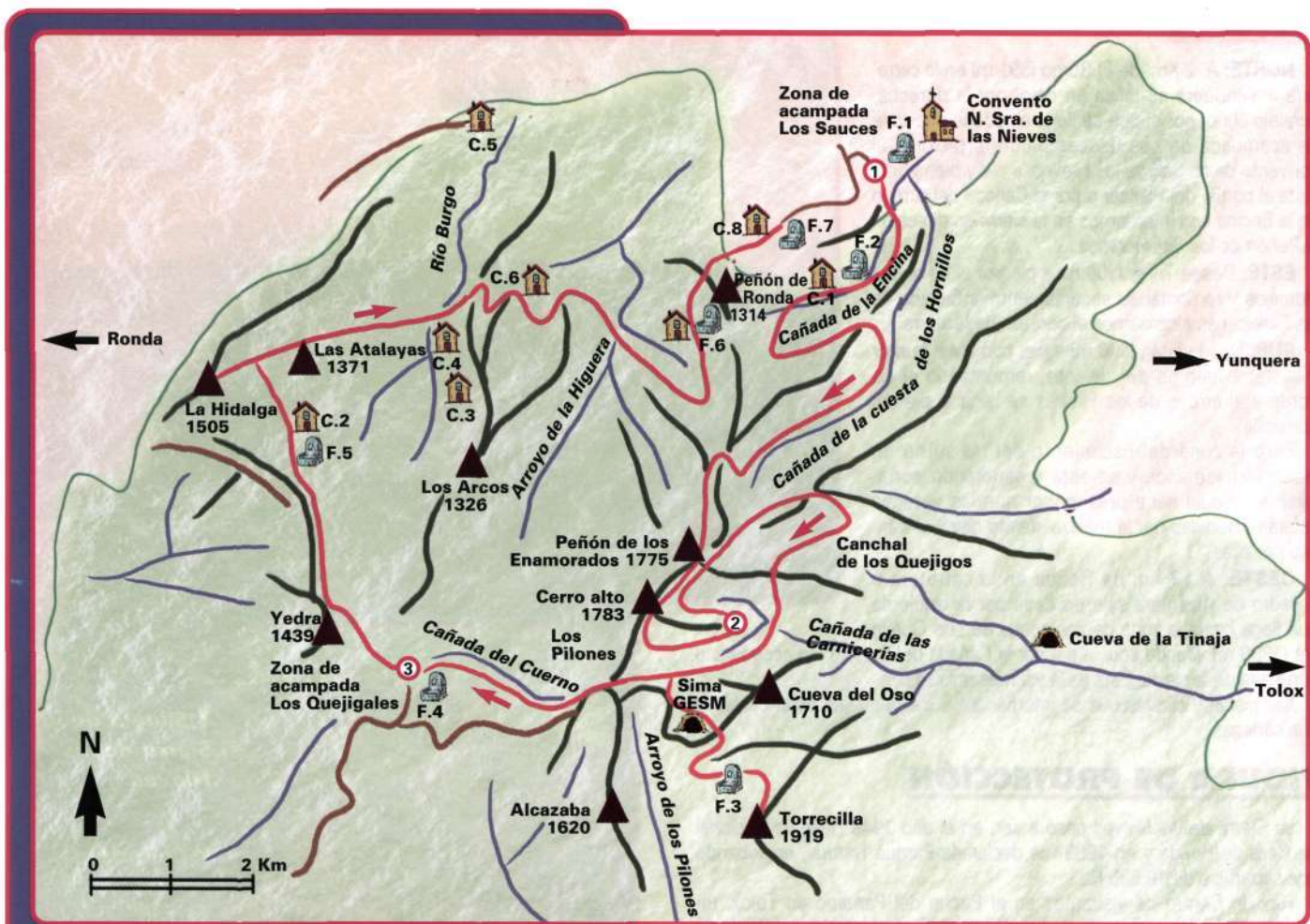


↑ Silueta de la Sierra de las Nieves

← Cañada del Arroyo de la Encina. Pinsapos

↓ Cañada de la Cuesta de los Hornillos. Tramo medio. Pinsapar





SIERRA DE LAS NIEVES

CLAVES DEL MAPA

- | | |
|----------------|----------------------|
| ▲ Cima | ☪ Fuente |
| — Cordal | — Pista |
| ⬆ Cueva o sima | ② Itinerario y día |
| 🏠 Cortijo | — Límites del Parque |

*** ** *

- C.1 Casa Duarte
- C.2 Cortijo del Espinarejo
- C.3 Cortijo de Sabinal Alto
- C.4 Cortijo de Sabinal Bajo
- C.5 Cortijo de Liga
- C.6 Cortijo de La Majada de las Vacas
- C.7 Cortijo del Peñón de Ronda
- C.8 Cortijo del Palancar

- F.1 Fuente Los Sauces
- F.2 Fuente Duarte
- F.3 Fuente Los Machos
- F.4 Fuente Los Quejigales
- F.5 Fuente del Cortijo del Espinarejo
- F.6 Fuente del Cortijo del Peñón de Ronda
- F.7 Fuente del Cortijo del Palancar

Escala aproximada 1: 40.000

RECORRIDO

Fue realizado en tres días. Partiendo de la zona de acampada de Los Sauces (800 m) y remontando cañadas se llega al Peñón de los Enamorados (1775 m) y se vivaquea en la Cañada de las Carnicerías (1600 m).

El segundo día se asciende al Torrecilla (1919 m) y por la Cañada del Cuerno se llega a la zona de acampada de Los Quejigales (1300 m), en donde se pernocta.

El tercer día cerramos el círculo, recorriendo la Sierra de la Hidalga (1505 m), cruzando los barrancos de la parte norte y por los cortijos del Peñón de Ronda y del Palancar llegaremos a la zona de acampada de Los Sauces.

Primer día

Llegados en coche hasta Los Sauces localizamos al S. la cercana Cañada del Arroyo de la Encina. Para llegar a su parte más baja hay que descender entre las mesetas y cruzar el Arroyo del Convento.

La senda recorre el seco cauce entre una exuberante flora formada por pino carrasco, encina, adelfa, tojo, malvavisco y romero, para pronto trepar por la ladera izquierda en el sentido de marcha.

Pasa ante la boca de una mina abandonada y después junto a dos pozos de ventilación vallados. Cercana a la cuerda y entre pinos dispersos, parte una nueva senda o vereda horizontalmente hacia la derecha que pasa bajo los riscos del Cerro de la Cruz (1024 m).

Siguiendo la nueva vereda encontramos junto al arroyo un pequeño grupo de pinsapos supervivientes del incendio que asoló estas laderas hace algunos años.

Tras cruzar el arroyo y remontar un breve repecho llegamos al vallado que circunda una casa y varios bancales.

La casa está construida aprovechando una oquedad en la roca;

los bancales están cultivados, hay un amplio surtido de árboles frutales y la era de trilla se mantiene en buen estado.

Detrás de la casa está la fuente Duarte cuyas aguas van a la alberca donde una vez templadas se destinan al riego; del conjunto emana la sensación de una sabia y racional utilización de los recursos aquí existentes.

Hacia el N. divisamos las moles calizas de Sierra Cabrilla (1497 m) y Prieta (1518 m); con las cantimploras llenas seguimos la vereda cañada arriba. Enfrente y junto a unos chopos hay otra fuente.

Cruzando una zona angosta, ya en la cabecera, salimos a una nava poblada de romero y tojo. En el supuesto de seguir de frente y dejando por la derecha el Peñón de Ronda (1314 m) se llega al cortijo del Peñón de Ronda.

Nosotros seguiremos la ancha vereda que desde la nava remonta la ladera izquierda describiendo un arco hacia el E. y bordeando la cabecera de la garganta ya recorrida.

A nuestra derecha ladera arriba, se extiende un pinsapar con bastantes ejemplares secos. Sin penetrar en él y por una senda casi borrada se llega a la parte alta de la ladera, desde donde se domina el tramo inferior de la Cañada de la cuesta de los Hornillos.

La senda ahora bien marcada serpentea entre altos pinsapos y entra en la cañada, más adelante llega al cauce seco del arroyo, lo cruza y continúa por la ladera izquierda.

Nosotros la dejamos para remontar la cañada por su cauce, que en este tramo está cubierta por un bello pinsapar. Un Km más arriba la senda retorna al arroyo y permanece junto a él.

Los pinsapos y pinos van raleando y aparece un corto matorral y la roca desnuda; la senda abandona la cabecera de la cañada por nuestra derecha y sale a un collado situado a 1500 m de altitud.

Bajo nosotros están el Peñón de Ronda y el cortijo homónimo y delante la Sierra de la Hidalga y los barrancos que llevan al Valle de Lifa. Nos interesa reconocer esa zona ya que por ella regresaremos a Los Sauces.

Proseguimos hacia el S. remontando la cuerda y manteniéndonos cerca de la cabecera de la cañada. Al llegar a un pequeño llano (1650 m) con un pinsapo, enebros y cojín de monja, aparece detrás el perfil troncocónico del Peñón de los Enamorados.

Por la base del peñón discurre la vereda existente en la parte alta de la sierra. Al peñón se sube por la cara sur, mediante una corta trepada.

Divisamos al N. el Peñón de Ronda y las cañadas recorridas, al E. el Canchal de los Quejigos y la Cañada de las Carnicerías, al S. los picos Cueva del Oso (1726 m) y Torrecilla (1919 m) y ya al O. la Sierra de la Hidalga y el Valle de Lifa.

Enseguida un manto de niebla cubre todo por encima de los 1700 m y un fuerte viento comienza a soplar desde el oeste, por lo que descendemos a la Cañada de las Carnicerías para montar la tienda de campaña y pasar la noche.

Segundo día

Ha estado nevando por la noche y un manto blanco de unos 10 cm de espesor cubre las rocas, la niebla campa a sus anchas a nuestro alrededor y los quejigos están cubiertos de escarcha.

Una vez todo listo y en vista de que la niebla no levanta optamos por descender al Canchal de los Quejigos (1450 m) para conocerlo.

Es un bello ramal lateral de la Cañada de las Carnicerías con pinsapos y quejigos dispersos. La niebla se va disipando y el sol funde la nieve y escarcha.

Remontando la cañada hasta su cabecera reencontramos la vereda, la seguiremos hacia la izquierda y cruzamos algunas pequeñas navas hasta recibir por la derecha a la vereda procedente del Puerto de los Pilones.

Tras cruzar una pequeña zona Kárstica y superar un repecho aparece el Torrecilla. A nuestra derecha y en una de las navas se encuentra la estrecha boca de entrada de la sima GESM.




↑ Cañada de las Carnicerías. Amanecer nevado




← Escarcha

↓ Cañada de las Carnicerías. Quejigos






↑ Cañada
de las
Carnicerías



Cañada →
del Cuerno

↓ Nava junto
al Cerro de
la Plazoleta



Rodeamos el Cerro de la Plazoleta por la derecha. En su pared sur hay varios abrigos, un altar a Santiago y una fuente.

Tras un corto descenso se comienza a remontar la ladera final del Torrecilla por un empinado y marcado sendero. La vegetación se ha reducido a enebros rastreros.

Los últimos 100 m están sumidos en la niebla pero todo se reduce a seguir por el sendero hasta el deteriorado vértice geodésico. Al no haber buzón dejamos la tarjeta del club entre unas piedras.

Ahora nos dirigimos hacia la zona de acampada de Los Quejigales en la cual tenemos permiso para acampar hoy y para ello retornamos sobre nuestros pasos hasta el entronque con la vereda que lleva a Puerto de los Pilonos y que tomamos.

A la derecha de la vereda vemos, en una dolina, una pared circular de piedra de 10 m de diámetro y 3 de altura. Tiene piedras encastradas por su lado interior formando una escalera para descender hasta el fondo. Es una nevera reconstruida.

En el Puerto de los Pilonos salimos a la pista que desde Los Quejigales asciende a la antena de un repetidor situado a 1700 m de altitud.

Caminamos en descenso por la pista durante unos 300 m. para tomar por la derecha y ladera abajo la marcada vereda que recorre la Cañada del Cuerno sumergiéndonos rápidamente en el pinsapar existente.

El ramaje de los pinsapos tiene mil formas diferentes y la niebla que se cuele entre ellos confiere un encanto especial a este paraje.

Desde el final de la cañada divisamos la casa forestal de Los Quejigales con la zona de acampada y helipuerto, y cruzando un pequeño pinar y un arroyo llegamos a la zona de acampada. Pasaremos la noche solos.

Tercer día

Nos despierta el ruido del motor de un coche: son cinco montañeros vizcainos que van al Torrecilla, preparan sus mochilas y se van por la cañada del Cuerno.

La niebla comienza al pie de la cañada y hace frío, así que lo mejor es preparar todo y comenzar a caminar cuanto antes.

Para regresar a Los Sauces describiremos un arco por la zona noroeste del Parque; la máxima altura que es La Hidalga (1505 m) no tiene arbolado y está surcada por varios arroyos que fluyen hacia el norte.

De Los Quejigales partimos con rumbo NO. a través del pinar y por un cortafuegos para bordear el Cerro de la Yedra (1439 m) por su ladera norte.

Manteniéndonos a unos 1380 m de latitud y cerca de unos espinos blancos cruzamos un vallado cinegético ayudados por unas rocas.

Ahora y por una cuerda con una altura mínima de 1320 m entramos en la Sierra de la Hidalga. En los barrancos existentes a nuestra izquierda nace el río Grande que discurre hacia la ciudad de Ronda.

Seguimos hacia el N. hasta la nava del Cortijo del Espinarejo con unas atractivas peñas calizas detrás y, pasando junto al pozo, llegamos al cortijo que está abandonado. En un bebedero cercano hay un grifo con el rótulo de "Agua Potable".

La niebla cubre las cercanas cimas de La Hidalga: son casi gemelas y el ascenso a ellas no ofrece dificultad.

De nuevo en el llano vamos hacia el E. al paraje de Las Atalayas (1371 m), desde el que se dominan los barrancos que hemos de cruzar para dirigirnos hacia el Peñón de Ronda.

Cruzamos un vallado cinegético junto a un solitario y esbelto pinsapo. La rocosa ladera se descende por alguno de los rastros dejados por las ovejas y cabras que aquí pastan.

Cercanos ya al Cortijo del Sabinal Bajo hay que cruzar nuevamente el vallado para alcanzar el arroyo (realizando el descenso más hacia la derecha quizás se eviten los vallados).

Durante 1 Km descendemos por el seco arroyo, nos alejamos de él para trasponer una suave loma situada a nuestra derecha y entrar en un barranco que bordeamos por su cabecera. Ante nosotros que bordeamos por su cabecera. Ante nosotros que como un faro al que dirigirmos está el Peñón de Ronda.

La senda pasa ante el montón de piedras que fue el Cortijo de la Majada de las Vacas y rodea un nuevo barranco; desde la siguiente loma revisamos el itinerario a seguir, bajando por una ladera entre enebros y sabinas y cruzando un nuevo vallado llegamos al Arroyo de la Higuera (850 m) en el punto en que recibe por su orilla derecha al torrente que desciende desde el Peñón de Ronda.

El cauce del torrente no es practicable ya que hay dos cortes de unos 8 m de altura. Siguiendo un sendero de ovejas que trepa por la herbosa ladera derecha (izquierda geográfica) del arroyo y pasa junto a un gran pinsapo seco, se supera fácilmente un escarpe de unos 10 m de altura.

Remontamos la ladera para llegar al Cortijo del Peñón de Ronda, en el que un pastor cuida de que los corderos recién nacidos amamenten de sus respectivas madres.

El comienzo del crepúsculo vespertino hace que concluyamos la charla, volviendo él a su trabajo y nosotros a la vereda, pasando bajo el Peñón de Ronda de cuya base mana una caudalosa fuente.

La vereda cruza un vallado por un portón metálico y desciende entre encinas hasta el Cortijo del Palancar, en el que una manguera trae agua desde un manantial cercano.

Hay que proseguir por el carril que aquí se inicia, el arbolado es continuo y está compuesto por pino carrasco, roble y encina. También hay malvavisco y tojo.

El carril se une a otro, por el que continuamos descendiendo. Tras caminar 1 Km se toma un nuevo carril hacia la derecha para llegar a un crucero de granito y a una pared con la inscripción: Los Sacues. 500 m más adelante está la zona de acampada y terminamos el recorrido.

Epílogo

Quedan numerosos e interesantes parajes por conocer en este Parque tales como la Cañada de las Carnicerías integra, los arroyos de la Higuera, de los Zarzalones y de los Pilonos, el Pinsapar de la Escalereta con ejemplares centenarios, el extenso Pinsapar de Yunquera, el bosque mixto de pinsapo y alcornoque de Bornoque, las simas...

Motivos hay de sobra y ganas de volver también. □

DATOS DE INTERÉS

■ Bibliografía

Gilpérez, Luis: "Andar por la Sierra de las Nieves". Ed. Penthalon 1989.

Alejos, Luis: "Montañas del Sur". Ed. Pyrenaica 1991.

Flores, Rafael y Rodríguez, Andrés: "La Sierra de las Nieves. Rutas y Leyendas". Ed. Miramar. Universidad de Málaga 1997.

■ Cartografía

"Ronda" 15-44 y "Marbella" 15-45 (E 50 m) SGE.

Mapa-Guía "Parque Natural Sierra de las Nieves", E 50 m. Junta de Andalucía 1996.

■ Alojamiento

Hostales y Pensiones en los pueblos cercanos.

Al suroeste y en el interior del Parque se encuentra la casa rural llamada Cortijo de La Nava Tfno: 952-276556.


Zonas de acampada de Los Quejigales y Los Sauces.

■ Clubs de montaña

Uno de los más activos de la zona es el CLUB MONTAÑERO SIERRA DEL PINAR C/. Francos, 18. 11403 Jerez de la Frontera (CÁDIZ) Tefno.: 956-183635.

■ Recorrido realizado por

José M. Yarritu y Saker en la Semana de Pascua de 1998.



↑ Sierra de la Hidalga. Cairn y cima 1505 m

← Cortijo y Arroyo del Peñón de Ronda

↓ Zona de acampada Los Quejigales



FOTOS DEL AUTOR