


Agenda

Proyección sobre Patagonia-97. Zeharkaldia: Hegoaldeko izotz zelaia (Hielo continental sur). José M^o Arbelaiz (Baxerri). Tel. 943 49 16 88 y 943 51 61 92.

Busco personas interesadas en realizar el GR.11 con esquís, de finales de noviembre a principios de enero. Eduardo Lejarreta. Tel. 94 460 16 63 (martes a partir de las 20,30 h.)

Vendo botas de plástico Asole Supersoft Fiberglass, talla 35-36, usadas dos veces, por 14.000 ptas. Mochila North Face 42 litros, poco uso, por 5.000 ptas. y piolet Cassin, por 4.500 ptas. Iosa / Arantxa. Tel. 943 55 08 36 (22,30 h.)

LIBROS




MANUAL DE EMERGENCIAS EN MONTAÑA

El Departamento de Interior del Gobierno Vasco acaba de sacar a la luz este trabajo realizado por el equipo médico y técnico de la Euskal Mendizale Federakundea, que pretende ser, según comenta en su presentación José Ramón Zamanillo, Director de Atención de Emergencias, un compendio de las medidas básicas para acercarse a la montaña con garantías de éxito, sin tener que lamentar ningún percance. El libro complementa la campaña "Prevenir para Disfrutar", que ha contado con gran aceptación entre los montañeros.

El libro comienza con un capítulo dedicado a los accidentes de montaña, sus causas y consecuencias y la prevención en la montaña, en el que Ramón Gárate hace un análisis de los accidentes ocurridos en la montaña entre los años 1987 y 1997. El cuerpo central del libro es un compendio de los artículos publicados en Pyreñaica por Kepa Lizarraga, completándose con otros capítulos dedicados a alimentación preparación

física, primeros auxilios y cómo no, la aportación de Ricardo Arregui sobre congelaciones.

Ficha técnica: *Título:* "Manual de Emergencias en Montaña". *Autores:* Varios. *Edita:* Servicio Central de Publicaciones del Gobierno Vasco 1998. *Formato:* 17 x 24 cm. *Páginas:* 197. *Precio:* 1.040 ptas.



LOS DOSMILES DE LA SIERRA DE AYLLÓN


Ayllón es una desconocida sierra situada entre las provincias de Segovia, Guadalajara y Madrid, de fuertes pendientes, ásperos barrancos, escasos caminos, pero de una belleza salvaje, que cuenta con varias cumbres que superan los dos mil metros, además de lugares tan hermosos como los hayedos de Montejo de la Sierra y el Parque Natural de Tejera Negra.

En este libro, Domingo Pliego nos introduce en la sierra de Ayllón y en sus pueblos, para a continuación pasar a describirnos ocho itinerarios, perfectamente detallados y acompañado cada uno de su mapa, que tienen como objetivo el alcanzar al menos una cumbre de más de dos mil metros. Finaliza este trabajo con la recopilación de unos capítulos del Libro de Montería del Rey D. Alfonso XI, en los que se hace mención a esta sierra. El libro se acompaña de un plano escala 1:50.000.

Ficha técnica: *Título:* "Los dosmiles de la sierra de Ayllón". *Autor:* Domingo Pliego. *Edita:* Ediciones Desnivel 1998. *Formato:* 14 x 21 cm. *Páginas:* 200. *Precio:* 1.900 ptas.

EXCURSIONES POR EL SUR DE ESPAÑA-1


Excursiones por el Sur de España aborda todas las sierras Béticas, municipios y entornos naturales con una altitud superior a los dos mil metros, de una vasta



extensión de terreno que se distribuye por Andalucía, Castilla-La Mancha y Murcia. Los tresmiles se ubican en Sierra Nevada, pero cotas superiores a los dos mil metros las podemos encontrar en las sierras de Huétor, Gádor, Tejada y Almirajara.

El libro no sólo está dirigido al montañero, pues además de itinerarios para senderistas, ascensiones y travesías por las más altas cumbres, cuenta con apuntes sobre los pueblos, historia, fauna, flora, geología, rutas en coche, bici y a pie..., en definitiva 237 excursiones por 90 municipios, entre las que se incluyen 46 ascensiones a cumbres de dos y tres mil metros, acompañadas de esquemáticos mapas. En definitiva, un libro fundamental para viajar "de otra forma" por el Sur de España.

Ficha técnica: *Título:* "Excursiones por el Sur de España. Tomo 1". *Autor:* Juan Carlos García Gallego. *Edita:* Ediciones Desnivel 1998. *Formato:* 16,5 x 22 cm. *Páginas:* 296. *Precio:* 2.600 ptas.



PINARES DEL RODENO Y SIERRA DE ALBARRACÍN


Dentro de la colección Parajes Naturales, Prames ha publicado

un nuevo trabajo de calidad dedicado al Paraje Natural Protegido de los Pinares del Rodeno, en la sierra de Albarracín, que incluye un libro y cuatro grandes mapas de curvas de nivel y escala 1:40.000, de una zona que contiene destacadas muestras del arte rupestre levantino, poblaciones de gran valor arquitectónico y la importancia natural de la sierra de Albarracín.

Casi la mitad del libro está dedicada a presentarnos el medio natural y la actividad humana, incluyendo a continuación 22 sencillos itinerarios para descubrir el entorno y completándose con una amplia guía de servicios, con alojamientos, medios de transporte. Todas las ilustraciones, fotografías, mapas y croquis, son en color, lo que hace muy agradable la utilización de esta guía.

Ficha técnica: *Título:* "Pinares del Rodeno y Sierra de Albarracín". *Autor:* Chabier de Jaime Lorén. *Edita:* Prames S.A 1998. *Formato:* 15 x 24 cm. *Páginas:* 163. *Precio:* 2.900 ptas.

REVISTAS



EL MUNDO DE LOS PIRINEOS

Con el número de septiembre, la revista "El mundo de los Pirineos" llega al número 5, nueve meses de vida desde que a comienzos de año viera la luz de la mano de la bilbaína Editorial Sua, bajo la dirección de Javier Pascual. Presentada con el subtítulo de Montaña, Cultura y Naturaleza, el ejemplar recién llegado a nuestra redacción tiene como tema de portada "Los pueblos recuperados". Otros artículos de ese número están dedicados al acordeón, el Midi d'Ossau, la migración de aves, Larra, Montségur y el valle de Aezkoa, además de las habituales tres Rutas Pyrene.

En definitiva, una interesante publicación para los numerosos entusiastas de los Pirineos, sobre todo en cuestiones etnográficas.