


Agenda

introdutoria, el recorrido detallado, la sugerencia de otras actividades en los alrededores, y una ficha técnica con los datos de interés, acompañado de un mapa de cordales muy claro y una fotografía a todo color.

En resumen, un conjunto de interesantes ascensiones y travesías sin dificultades técnicas presentadas en una edición de bolsillo muy cuidada. Es un libro útil para los que piensan acudir a alguna de estas zonas, pero también sirve para los "que disfrutan leyendo las rutas e imaginando los lugares y panorámicas descritos."

Ficha técnica: *Título:* "50 Rutas por la Cordillera Cantábrica." *Autor:* Fernando Obregón. *Edita:* Ediciones de Librería Estudio, Santander, 1997. *Formato:* 12,5x19,5 cm. *Cartóné.* *Páginas:* 300. *Precio:* 2.750 ptas.



MANUAL DE ESPELEOLOGÍA

Desnivel acaba de publicar en su colección de Manuales un libro que hacía falta: una buena introducción al mundo de la espeleología. Es un libro sencillo, en rústica, con fotos en blanco y negro, pero bien escrito, muy trabajado y muy cuidado en su presentación final. (A destacar, por ejemplo, los dibujos a plumilla).

El autor es Pepe Martínez, una simbiosis de alpinista, viajero y sobre todo espeleólogo. Frecuente colaborador de Pyrenaica, publicó ya con Desnivel en 1994 "Montañas del Mundo".

Es un libro que engancha. Al principio parece claro que se trata de unos apuntes de clase, una obra para estudiar y consultar, una pequeña enciclopedia muy didáctica: son los primeros capítulos sobre geología, el equipo del espeleólogo o las técnicas de progresión. Pero poco a poco, te va metiendo en la cueva y acabas leyendo despacio sobre la vida de los animales de las profundidades (los troglobios) y sobre la forma de hacer mapas y de obtener buenas

fotografías. Y vuelves al principio del libro y te entristesces al releer el proceso de la muerte de una cueva.

Ficha técnica: *Título:* "Manual de Espeleología". *Autor:* José Martínez. *Edita:* Desnivel 1997. *Formato:* 16,5x22 cm. *Páginas:* 176. *Precio:* 1.800 ptas.



COMUNIDADES DE MONTAÑA

Fuera del estilo habitual de estos Cuadernos de Antropología, el que nos ocupa es un volumen monográfico que reúne los informes presentados en las Jornadas organizadas por la Sociedad en Donostia en 1995 y en Iruña en 1996, además de otros trabajos de investigación recopilados por el Comité de Redacción. Sin ninguna pretensión de agotar el tema y con la promesa por parte de Eusko Ikaskuntza de volver más adelante sobre otros aspectos de la misma problemática, en este trabajo se apuntan líneas de estudio de temas tan interesantes como la antropología del bosque y de la montaña, la interrelación entre bosque, montaña y sus habitantes habituales, aquellos que viven en y de la montaña y el bosque.

En esta obra encontramos pues planteamientos etnográficos y antropológicos sobre identidades personales; identidades sociales; modos de vida habituales; y sobre las nuevas estructuras sociales, entre las que se cuentan, por ejemplo, la declaración de zonas protegidas y su posible influencia en la revitalización de espacios rurales.

Ficha técnica: *Título:* "Zainak. Cuaderno de Antropología-Etnografía; 14." *Autores:* Varios. *Edita:* Eusko Ikaskuntza Donostia. 1997. *Formato:* 17x24 cm. *Páginas:* 406. *Precio:* 2.288 pts.

SENDEROS DE URKIOLA

Sua Edizioak en colaboración con la Bizkaiko Mendizale Federa-

kuntza ha publicado la Topogüa de los recientemente balizados P.R. de Urkiola, publicación que comienza con una descripción del Parque Natural, así como un apartado dedicado a la historia, tradición y cultura.

Se proponen a continuación siete recorridos, Arrázola-Zumela (2,5 km), Arrázola-Zabalondi (3 km), Guenzelai-Santiago (7,5 km), Collado de Olarreta-Collado de Larrano (2 km), Belatzikieta-Lemoa (6 km), Sendero de Aramotz (19 km), entre Durango y Zornotza y el rompepiernas Puerto de Urkiola-Elorrio (38 km), pasando por Saibi, Leungana, Mañaria, Atxarte, Artola, Arrázola y Besaide.

Concluye el libro con una descripción de los lugares de mayor interés arquitectónico de los municipios que bordean el Parque, además de una elación de alojamientos y una amplia bibliografía.



Ficha técnica: *Título:* "Senderos de Urkiola". *Autores:* Varios. *Edita:* Sua Edizioak 1998. *Formato:* 13,5 x 21 cm. *Páginas:* 64. *Precio:* 1.200 ptas.


ORDESA Y MONTE PERDIDO

La editorial aragonesa Prames ha esperado a publicar 99 títulos para que el nº 100 de sus publicaciones estuviera dedicado a un lugar tan emblemático como el Parque Nacional de Ordesa y Monte Perdido, que recientemente ha pasado a engrosar la selecta lista del Patrimonio de la Humanidad de la UNESCO.

En su primera parte, esta sencilla pero cuidada publicación nos invita a conocer el parque, haciendo especial hincapié en la vegetación, los glaciares, los fenómenos kársticos y lo que define como las joyas de la fauna de este rincón de los Pirineos: el bucardo, el quebrantahuesos y la rana pirenaica.

A continuación se entra en el verdadero contenido del libro, 25

rutas para realizar a pie, que van desde los poco más de 2 km que separan Fanlo de Buisán, para conocer las aldeas de Ballibió, hasta la más larga, 17,5 km, que discurre por la Faixa Pelai y la Senda d'os Cazadores. Estas rutas se presentan en plan ficha pero con una amplia descripción del itinerario, además de contar siempre con un pequeño texto descriptivo de los aspectos más interesantes de cada itinerario. Se acompaña el libro de un mapa totalmente actualizado escala 1:40.000.



Ficha técnica: *Título:* "Parque Nacional de Ordesa y Monte Perdido. 25 itinerarios a pie". *Autor:* Eduardo Viñuales Cobos. *Edita:* Prames S.A. 1997. *Formato:* 15 x 24 cm. *Páginas:* 196. *Precio:* 2.800 ptas.

MAPAS

ACTUALIZACIÓN DEL MAPA "DEBA GARAIA" DE JAVIER MALO

Con fecha de julio de 1997 Javier Malo ha actualizado su mapa B21 "Deba Garaia/Cuenca Alta del DEBA" que databa de 1974. Es un mapa de cordales, de escala 1:40.000, con coordenadas geográficas y UTM, en bilingüe absoluto. Comprende las zonas de los tres territorios históricos alrededor de Arrsate-Mondragón, desde el Udalatx hasta la sierra de Zaria.

El mapa, como es costumbre en el autor, va acompañado de dibujos, horarios, notas, listas de cumbres, de ermitas y de monumentos, ofreciendo una información montañera muy completa de la zona. El autor aprovecha incluso para manifestar su desconcierto ante la multiplicación de pistas "que se abren más rápidamente de lo que tarda en dibujarlas".

PREMIOS PYRENAICA 1998

EUSKAL Mendizale Federakundea convoca los XVI Premios Pyrenaica de Artículos y Diapositivas de Montaña, con arreglo a las siguientes bases:

CONCURSO DE ARTICULOS DE MONTAÑA

- Podrán presentarse cuantos artículos se deseen, escritos en euskara o castellano, acerca de la montaña y las actividades que en ella se realizan: alpinismo, senderismo, escalada, espeleología, esquí de travesía, bicicleta de montaña, descenso de barrancos, parques naturales, medio ambiente, flora y fauna, historia, etc...
- No se busca tanto el relato de los recuerdos o sensaciones de una excursión, sino el tratamiento descriptivo, valorándose el que sean zonas originales, que descubran lugares, aspectos o curiosidades atractivas, que la ilustración fotográfica sea de calidad y que expresen sensibilidad por la protección de la naturaleza.
- Los artículos que se presenten deberán ser inéditos, no habiéndose publicado en ningún libro, periódico o revista, ni haber obtenido premio en ningún otro certamen.
- No existe limitación de espacio, aunque será más fácil la publicación de los que no excedan de 6 folios mecanografiados a doble espacio, siendo difícil que se publiquen los que sobrepasen los 12. Para el que quiera optar al premio a la mejor Ficha, el texto deberá estar comprendido entre dos y tres folios a dos espacios. Se recomienda que los artículos vengan acompañados de un ejemplar en diskete.
- Los artículos deberán venir acompañados de toda la documentación pertinente: mapas, dibujos, croquis, diapositivas originales y con pie de foto explicativo..., de forma que estén preparados para ser publicados directamente.
- Se valorará especialmente la originalidad que se dé al tratamiento del artículo.
- Cada artículo vendrá acompañado del nombre y domicilio del autor, así como su número de teléfono.
- Todos los trabajos presentados quedarán en propiedad de la revista Pyrenaica, no pudiendo publicarse en ningún otro medio de difusión, hasta que no sean devueltos en el plazo máximo de un año. Una vez se haya decidido su utilización por la revista, se devolverá al autor toda la documentación aportada.
- Trimestralmente, la redacción de Pyrenaica decidirá qué artículos se publican en la revista, siendo éstos y más concretamente los publicados en los números 190, 191, 192 y 193 los que optarán al premio.
- A partir de este momento se abre el plazo para presentar los trabajos, teniendo más opción cuanto antes se reciban, finalizando inexcusablemente el plazo el día 15 de setiembre de 1998.
- Los trabajos deberán entregarse en mano en la redacción de Pyrenaica (Julián Garraye, 50 (trasera) Bilbao), de lunes a viernes, de 17,30 a 20,30 h. o enviarse por correo certificado al Apartado 4134. 48080 Bilbao.
- Se establecen los premios siguientes:
 - Primer premio: 60.000 Ptas. y trofeo.
 - Segundo premio: 40.000 Ptas. y trofeo.
 - Tercer premio: 20.000 Ptas. y trofeo.
 - Premio a la mejor Ficha: 20.000 Ptas. y trofeo.
- Cada concursante sólo podrá optar a un premio.
- El fallo del jurado y el reparto de premio se efectuará en un acto público que oportunamente se comunicará.
- La participación en este concurso supone la aceptación de estas bases.

- Segundo premio: 25.000 ptas. y trofeo.

- Tercer premio: 15.000 ptas. y trofeo.

Cada concursante sólo podrá optar a un premio.

11. El fallo del jurado y el reparto de premios se efectuará en un acto público que oportunamente se comunicará.

12. La participación en este concurso supone la aceptación de estas bases.


RUTAS PYRENAICA



Nº 3 250 ptas
Munia y Neouvielle



Nº 8 250 ptas
Pica d'Estats-Puigmal



nº 19-20 500 ptas
Montañas del Sur

**YA ESTAN A LA VENTA
LAS TAPAS PARA ENCUADERNAR
LAS PYRENAICAS DE 1996 Y 1997**

Precio: 700 ptas.

Disponemos de tapas sin año para los rezagados

CONCURSO DE DIAPOSITIVAS DE MONTAÑA

- El Concurso consiste en la presentación de una colección de diapositivas de cualquier tema relacionado con la montaña, pero relacionadas entre sí, guardando una unidad temática.
- Con cada colección se deberá presentar el nombre y domicilio del autor, así como su número de teléfono.
- Cada concursante deberá presentar 6 diapositivas de paso universal, que deberán venir acompañadas de una relación mecanografiada en la que figurará el tema y el lugar en que ha sido sacada cada una de ellas, correspondiéndose con un número que figurar en cada marquito.
- Las diapositivas deberán ser originales, no duplicados, no habiéndose publicado en ningún libro, periódico o revista, ni haber obtenido premio en ningún otro certamen.
- "Pyrenaica" podrá usar cualquier diapositiva para su reproducción en la revista.
- Trimestralmente, la redacción de Pyrenaica decidirá qué colecciones se publican en la revista, siendo éstas y más concretamente las publicadas en los números 190, 191, 192 y 193 las que optarán al premio.
- A partir de este momento se abre el plazo para presentar las colecciones, teniendo más opción cuanto antes se reciban, finalizando inexcusablemente el plazo el día 15 de setiembre de 1998.
- Las colecciones deberán entregarse en mano en la redacción de Pyrenaica (Julián Garraye, 50 (trasera) Bilbao), de lunes a viernes de 17,30 a 20,30 h. o enviarse por correo certificado al Apartado 4134, 48080 Bilbao.
- Las diapositivas no seleccionadas se devolverán a sus autores lo antes posible. Las seleccionadas, una vez publicadas.
- Se establecen los premios siguientes:
 - Primer premio: 35.000 ptas. y trofeo.

BOLETIN DE PEDIDO

Apellidos y nombre:.....
Domicilio:.....
C.P.:..... Población:.....

Deseo recibir:

- Rutas nº.....
 Tapas 96/97 Tapas sin año

Forma de pago:

- Ingresos en la c/c 0720030006 de Caja Laboral
 Ingreso en la c/c 03044624 de Caja Postal

Envía este cupón y una copia del ingreso a **Pyrenaica**
Apartado 4134 - 48080 Bilbao y recibirás tu pedido a
vuelta de correo.

PYRENAICA

Julián Garraye, 50- trasera
Apartado 4134 48080 BILBAO
Teléfono: 94 459 81 02 Fax.: 94 459 81 94

E-mail: pyrenaica arrakis.es
Horario de verano: Lunes a jueves de 17,30 a 20,30h.
Agosto: Cerrado