

**Pyrenaicako ondorengo zenbakiak erosiak nituzke:** 123, 124, 125, 129, 131, 132, 134, 136, 138, 150, 154, 155, 157. Deiz ezazue (94) 445 91 86 telefonora.


**Andes Patagónicos y Bariloche.** Si pensáis venir por estas zonas, os informaré sobre excursiones, alojamientos, etc. Albert Castelló. Lista de Correos 8430. El Bolsón. Río Negro. Argentina.

**Proyección de diapositivas,** en euskera o castellano. Montaje con el título "El camino es mejor que la posada" (Alaska-Tierra del Fuego en bicicleta). Tel. (948) 22 13 42 (Fernando Presa, "Nandus").

**Proyección de audiovisuales** con dos proyectores y fundidos, con comentarios en euskera o castellano. Duración aproximada: 50 minutos. "Pirineos, historias de un invierno", "Alpes: 25 ascensiones", "Aconcagua, centinela de piedra" y "Pirineos: Hermanos Ravier". Tel. (943) 42 13 91 (Joseba Ugalde).


**BTT en la Cordillera Blanca.** A pie, y ahora a pedales, no cabe duda de que la Cordillera Blanca del Perú es una de las maravillas escénicas del planeta. Si estás interesado, desde Huaraz- en el corazón de la Cordillera-, Julio Olaza te facilitará las cosas mediante itinerarios estándar o a gusto del cliente, con vehículo de apoyo y todo lo necesario, hasta bicicletas. Los precios son razonables y la atención excelente. Sus coordenadas son: Lulio Olaza //P.O. Box 111// Huaraz- PERÚ. Tif.: 07-51 44 724259. Fax.: 07-51 44 724888 (att. Julio Olaza) e.mail: postmaster tmi. org. pe (att. Julio Olaza)

## LIBROS



### VIDEOS TODOPIRINEOS

Esta colección consta inicialmente de 8 videos: 1. Balneario de Panticosa; 2. Ordesa y Bujaruelo; 3. Valle del



rió Aragón; 4. Valle de Tena; 5. Pineta y Añisclo (Valle del río Cinca); 6. Valle de Benasque; 7. Valles de Anso y Echo; 8. Sierra de Guara. Otros títulos en preparación son: Parque Natural Posets-Maladeta y Valle de Roncal.

Los 4 primeros ya han sido publicados, los 4 restantes irán apareciendo a lo largo del próximo año. Las rutas se han grabado en formato televisión (Betacam), salvo los barrancos. La duración de las cintas oscila entre los 45 minutos y los 60 minutos de la cinta dedicada al Valle de Tena. En cada vídeo se muestran paseos por lagos, picos y zonas que corresponden a ese valle y que pueden ser realizados por la mayor parte de los excursionistas, podríamos decir que son actividades "al filo de lo posible".

Algunas rutas, sin embargo, tienen alguna dificultad o exigen un mínimo de preparación como: la ascensión al pico de Midi d'Ossau, pico de Anayet, Faja de las Floresclavijas Cotatuero-, pico de Aspesalada- cresteo en el valle de Estós y pico de Arnales. Otras son agradables paseos más o menos largos: travesía de Peña Oroel, Camino Santiago, Lagos Azules, Valle de Pineta, Selva de Oza, Valle de Estós, Tramacastilla y Betato, Otal-Ainielle, Cola Caballo-Faja Pelay, etc.

Las rutas incluyen aspectos tales como: vegetación, flora, elementos culturales e históricos, geología, dificultades si las hubiere, datos históricos de la ruta, etc. También se incluyen, en menor medida otros deportes como: barrancos, esquí de telemark, inmersión en el lago de Panticosa y escalada al pico de Aspe.


**Solicitudes a:** Pedro de La Piedra, c./Arias 14-3ªizda-50010 Zaragoza-Tel. y Fax 976-530751- Apdo Correos 11.059- (Precio: 2500 ptas)

### PASEOS POR OROZKO IBILALDIAK

No es sólo una guía para montañeros, porque contiene información

muy amplia: descripción del municipio, documentos históricos, leyendas orales, bibliografía, etc. etc. O quizás se podría decir de otra forma: es una guía para montañeros, pero enriquecida con información general de tal calibre que el deporte se convierte en una actividad de conocimiento.

La parte de "Paseos" es muy amplia: además de paseos en coche y para relajarse, tiene 8 travesías para entrar a pie, por monte, en Orozko, desde Amurrio, Artea/Castillo-Elexabeiti, Baranbio, Ludio-Llodio, Luiaondo-Luyando, Murgia, Zeberio y Zigoitia y otras 6 que empiezan y terminan en el mismo Orozko: desde Dúluman hasta Katadio, desde Murueta a Urrejola, desde Urigoti a Usabel, desde Okeluri a Arruga-



eta, desde Zugutzu a Mantzarraga, unidas por un único interés, el conocimiento pormenorizado del municipio, que sólo se consigue si se le "patea", si se le "pisa", en el buen sentido del término. Recorridos generalmente de tipo medio, muy cómodos, escogidos expresamente para personas de media edad, que quieren hacer ejercicio, sin más pretensiones.

Pero andar por el monte invita a conocer el entorno en profundidad, mirarlo un poco más allá de donde llega la vista y por eso "Paseos por OROZKO ibilaldiaik" incluye una primera parte descriptiva donde se resume lo que se ha escrito hasta el presente sobre la geografía, historia, caseríos, torres, mitos, idioma, iglesias y ermitas; incluye también un apéndice documental con 25 documentos históricos y 35 leyendas orales, más un estudio etimológico, etc. etc.; finalmente, para aquellos que aún quieran saber más, una bibliografía exhaustiva de 230 referencias de libros, revistas, CDROMs y páginas Web. Todo un lujo para el montañero.

**Ficha técnica:** Título: "Paseos por Orozko ibilaldiaik". Autores: Iñaki García Uribe y Pedromari Ojanguen. Edita: Emon 1997 Formato: 17x24 cm. Páginas: 228 Precio: 3500 ptas.

## OTRAS NOVEDADES

**Título:** "Euskal Herria en los techos del mundo". Autor: Antxon Iturriza. Editorial: Pyrenaica. Formato: 21 x 28,5 cm. Páginas: 196. Precio: 5.000 ptas.

**Título:** "Andar por los Montes de Toledo". Autores: José Luis Cepillo, Francisco Ruiz y Juan Madrid. Editorial: La Tienda Verde. Formato: 13 x 20 cm.

**Título:** El mundo del hielo. Autor: Jeff Lowe. Editorial: Desnivel. Formato: 19 x 23 cm. Precio: 3.900 ptas.

**Título:** "GR-38. De Oyón a Otxandio". Autores: Arriola, Martínez y De la Hoz. Editorial: Diputación Foral de Alava y Caja Laboral Popular. Formato: 15 x 21,5 cm. Precio: 1.300 ptas.

**Título:** "Prevención, Seguridad y Autorrescate". Autor: Máximo Mencia. Editorial: Desnivel. Formato: 17 x 22,5 cm. Precio: 2.500 ptas.

**Título:** "Seguridad y Riesgo". Autor: Pit Schubert. Editorial: Desnivel. Formato: 17 x 23 cm. Páginas: 331. Precio: 3.900 ptas.

**Título:** "Rutas y Paseos por el Parque Nacional de Aigües Tortes y Sant Maurici". Autor: Antoni Añó. Editorial: Sua. Formato: 16,5 x 22 cm. Páginas: 131. Precio: 1.800 ptas.

**Título:** "Rutas por la Cordillera Cantábrica (Tercera serie)". Autor: Fernando Obregón. Editorial: Estudio. Formato: 13 x 20 cm. Páginas: 297. Precio: 2.750 ptas.

**Título:** "Cordillera Cantábrica. escaladas en Picos de Europa y Valle de Teverga". Autor: Miguel Angel Adrados. Formato: 15 x 21 cm. Páginas: 317. Precio: 2.500 ptas.

**Título:** "La Garganta del Cares". Autor: Francisco Ballesteros. Editorial: Nöbel. Formato: 21,5 x 28 cm. Páginas: 294. Precio: 6.000 ptas.

**Título:** "Manual del espeleosocorrista". Editorial: Speleo Secours Français (S.S.F.). Formato: 13,5 x 21,5 cm. Páginas: 96. Precio: 2.000 ptas.

**Título:** "Escaladas en la Noguera". Autores: Jordi Marmolejo y Joan Escuer. Editorial: Prames. Formato: 15 x 21 cm. Páginas: 175. Precio: 1.800 ptas.

**Título:** "Montañas Valencianas-VI". Autor: Rafael Cebrían. Editorial: Centre Excursionista de Valencia. Formato: 13,5 x 19,5 cm. Páginas: 327. Precio: 2.200 ptas.

**Cartografía:** "Macizo de Castro Valnera. Escala: 1:20.000". Editorial: Cetyma. Precio: 650 ptas.