



Foto: Hermanos Inurategi

ción principal. Entre los que alcanzaron la cima subsidiaria se encuentran el navarro Iñaki Otxoa de Olza (28 de setiembre), el bizkaíno J. M. Artetxe y el zuberotarra Robert Larrandaburu (día 29). La nómina vasca de ascensos la completó el 7 de octubre el gipuzkoano Pello Angulo. En el caso de Larrandaburu, se trata del primer vasco de Iparalde que supera la barrera de los 8.000 metros, a pesar de que el número de ochomilistas del Estado Francés es superior a los del Español.

En el terreno anecdótico es de mencionar la escalada relámpago completada por el catalán Pep Ollé y el italiano Fabio Meraldi, ambos especialistas en maratones extremos. El 8 de octubre iniciaron el ascenso desde 5.800 metros y lo culminaron en la cima central nueve horas más tarde. En otras siete horas más estaban de regreso en la base de la montaña.

(Crónica confeccionada en base a datos proporcionados a Pyrenaica por Kartajanari)

FE DE ERRATAS

Por un error de transcripción, en la Crónica Ochomilista del número 180, págs. 369 y 370 en que se relataban las actividades en el verano de 1995, sólo aparecieron las expediciones que no lograron cumbre. La impresión era que el Himalaya y el Karakorum están imposibles. Por falta de espacio no volvemos a ello. Seguimos adelante con la crónica post-monzón.

MEDIO AMBIENTE

ITXINA BIOTOPO PROTEGIDO

El 11 de julio de 1995 el Gobierno Vasco declaró Biotopo Protegido el macizo de Itxina, a la vez que se habían declarado otros dos en Gipuzkoa y Alava. (Hay que ser muy cuidadoso con la asignación territorial en este pequeño país nuestro). Comprende el karst de Itxina, incluyendo el pie de sus cantiles y las cimas de Lekanda, Gorosteta e Ipergarte, dentro del Parque Natural de Gorbeia.

Tiene cuatro aspectos de interés: geomorfológico (formas kársticas como el Ojo de Atxular, la grieta central, la dolina de Axlaur y la cueva de Supelegor); hidrogeológico (parece ser una cubeta endorreica que drena de forma subterránea el agua de lluvia); florístico (más de 175 especies de musgo y hepáticas catalogadas); y faunístico (ocho especies de quirópteros, además de fauna rupícola y forestal). (BOPV, 30-8-95).

bre, siendo infructuosos los rastreos que se efectuaron en días posteriores para su localización (ver más información en páginas interiores).

El día 14 de octubre llegaba a la cima otro ilustre del himalayismo, el italiano Sergio Martini, que conseguía su undécimo ochomil. Le acompañaba su compatriota Abele Blanc (3.º).

ANNAPURNA (8.091 m.)

El francés Jean Christophe Lafaille ha protagonizado un remarkable intento en solitario sobre la cara sur del Annapurna, que no pudo concluir a pesar de realizar dos tentativas sobre la ruta trazada en 1970 por la expedición dirigida por Chris Bonington y repetida en 1984 por los catalanes Lucas y Bohigas. Hay que recordar que Lafaille ya había pretendido superar esta gigantesca pared en 1992, pero la escalada se vio frustrada tras el accidente que costó la vida a su compañero, el también francés Pierre Beghin.

DHAULAGIRI (8.091 m.)

Tres grupos japoneses diferentes han alcanzado esta cumbre siguiendo el itinerario original. Junto a ellos compartieron éxito dos expediciones de países del Este de Europa, entre las habría que destacar la presencia del búlgaro Borislav Dimitrov.

También remarkable fue la ascensión del guía Kazajistání Anatoli Bukreev (6.º ochomil), quien completó la ascensión en tan sólo 17 horas.

SHISHA PANGMA cima central (8.008 m.)

Numerosas ascensiones se han realizado a la cima central de esta montaña, pero ninguna a su eleva-

ANUNCIOS GRATUITOS

Vendo botas esquí de travesía Dynafit Tourlite 2, nº 43. Precio: 15.000 ptas. Interesados llamar al tel. (94) 681 36 75 (Jose).

Tengo Pyrenaica del nº 118 al 179. Las vendo juntas. Interesados llamar al tel. (94) 444 71 05.

Vendo proyector de diapositivas marca Kinderman AFS. Utilizado dos veces. Precio: 10.000 ptas. Interesados llamar al tel. (948) 39 30 67.


Vendo cámara de fotos reflex Pentax ME Super con objetivo Exakta 28-70. Precio: 30.000 ptas. Tengo más objetivos para la misma cámara. Interesados llamar al tel. (948) 39 30 67.

Proyección de diapositivas sobre montaña, naturaleza y esquí de travesía con fundidos de dos proyectores de 250 W. Interesados llamar a los tel. (943) 73 03 54-73 41 85 (Batis-Miguel Anjel).

Se ofrecen proyecciones audiovisuales de diapositivas, con fundidos encadenados, con música y texto en euskera y castellano: "Naturaleza en Patagonia", "Islas Galápagos", "Ecuador", "Llanos de Venezuela", "Picos de Europa", "Africa Austral I, Namibia y Botswana", "Africa Austral II, Sudafrica y Zimbabwe", "Gredos". Contacto: Javier Fernández. Telf. (943) 88 47 45.

Este cuidado libro que la BBK ha confiado a Juanjo San Sebastián, además de contarnos la vida e historia del Pagasarri, así como el acceso a esta montaña desde diez diferentes puntos de partida, es ante todo un magnífico álbum de fotos en el que podemos recrearnos contemplando antiguas imágenes como las de la Copa del Pagasarri, las de Alberto Besga escalando, pruebas de esquí o las más recientes de la multitudinaria marcha a esta montaña que cada año organiza la BBK el domingo más próximo a la celebración del mercado de Santo Tomás. Escrito en euskera y castellano, este libro no puede faltar en la biblioteca de todo aficionado bilbaino a la montaña.

Ficha técnica: Título: Pagasarri. Autor: Juanjo San Sebastián. Edita: Bilbao Bizkaia Kutxa Fundazioa 1995. Formato: 22,5 x 22,5 cm. Páginas: 234. Precio: 3.500 Ptas.




GRANDES ESCALADAS

Excelente libro en el que se contempla con un poco de añoranza el desarrollo de la escalada en las grandes cadenas montañosas de la Tierra, divididas en cinco grandes áreas: Alpes, Europa más allá de los Alpes, Norteamérica, Hemisferio Sur y Alta Asia, con diferentes relatos de alpinistas de la talla de Audrey Salkeld, Reinhold Messner, Edmun Hillary, Peter Habeler, Kurt Diemberger, Doug Scott y Voytek Kurtika.

Chris Bonington, coordinador de la obra, nos resume en la presentación el espíritu de este libro: "Todo empieza con una apreciación de las bellezas de la naturaleza salvaje, con la curiosidad de saber qué hay al otro lado del recodo de un valle o más allá del horizonte inmediato, con la emoción de llegar a una cumbre y tener de pronto ante sí una amplia vista en la que el suelo huye hacia abajo en todas direcciones".


Ficha técnica: Título: Grandes Escaladas. Autores: Varios, coordinados por Chris Bonington. Edita: Desnivel 1995. Formato: 23,5 x 29,5 cm. Páginas: 224. Precio: 5.200 ptas.

LIBROS



PAGASARRI

Nos hemos quedado sorprendidos al ver todo lo que puede dar de sí, esta pequeña montaña de 673 m, el Himalaya de la niñez de Unamuno, que es el Pagasarri, un monte que es "tan de Bilbao" como la Ría, el Athletic o la Virgen de Begoña y que ya aparecía citado en el año 1300 en la Carta Puebla que Don Diego López de Haro concedió a la Villa.




K2. DESAFÍO EN LOS CONFINES DEL CIELO

Precioso libro con fotografías de gran formato sobre ese cono casi perfecto e increíblemente alto que es el K2, la montaña más alta del Karakorum, que sigue embrujando a generaciones de alpinistas.

Entre los años 1272 y 1274, Marco Polo transitó por las proximidades del Karakorum en su viaje hasta China, hasta el trágico accidente de la expedición aragonesa en agosto pasado

Ficha técnica: Título: K2. Desafío en los confines del cielo. Autores: Kurt Diemberger y Roberto Mantoviani. Edita: Desnivel 1995. Formato: 26 x 36 cm. Páginas: 144. Precio: 5.200 ptas.



GAILURRAK ETA GOI LURRAK

Gailurrak eta Goi Lurrak, Cumbres y montañas, no es un libro ni una guía más de los que tanto proliferan ya sobre nuestras montañas. Cierto es que en este trabajo Imanol Goikoetxea nos presenta la organización del relieve en Gipuzkoa y los itinerarios de ascensión a las principales montañas del Territorio Histórico, además de una amplia bibliografía. Pero este libro es algo más.

Uno disfruta ojeándolo, contemplando las fotografías de Antxon Iturriza o las más antiguas de los

archivos de Bandrés y Ojanguren, por citar un ejemplo, de los dibujos que aparecían en Pyrenaica hace setenta años o de los adornos de imágenes del material utilizado en la montaña. El libro tiene dos lecturas, el propio texto y los amplios pies que comentan las diferentes ilustraciones. Publicado en euskera, cuenta al final con traducciones al castellano, francés e inglés.

Ficha técnica: Título: Gailurrak eta Goi Lurrak. Autor: Imanol Goikoetxea. Edita: Gipuzkoako Foru Aldundia 1995. Formato: 21,5 x 28 cm. Páginas: 110. Precio: 1.000 Ptas.

REVISTAS



GRANDES ESPACIOS

De la mano de nuestros amigos de Desnivel y dirigida por el propio Darío Rodríguez, el pasado mes de diciembre veía la luz una nueva revista de montaña, de título "Grandes Espacios", que en su centenar de páginas tiene como objetivo la difusión de las diferentes actividades que se realizan en la montaña: senderismo, esquí de montaña, alpinismo, bicicleta, descenso de barrancos...

En esta primera entrega aparecen como temas principales, una entrevista con un viejo amigo de Pyrenaica, Ramón Hernando de Larrañendi, un estudio sobre diferentes tablas de esquí y artículos sobre la Vía de la Plata en bicicleta de montaña, esquí de montaña en libertad, Benasque, el valle rey y la rememoración de la escalada realizada al Naranjo de Bulnes en 1904 por Pedro Pidal y "El Cainejo".

CARTOGRAFIA

DOS NUEVOS MAPAS DE IMANOL GOIKOETXEA

Dentro de la colección de mapas de escala 25 y 30 que edita la S. C. Aranzadi, acaban de aparecer dos mapas, en los que, como siempre,



Imanol Goikoetxea se esmera especialmente en el aspecto toponímico. El primero de ellos, publicado en setiembre de 1995 es la 3.ª edición del mapa de Aizkorri a escala 1/30.000 y tamaño 96x55 cm. Como información adicional curiosa ofrece un cuadro con las 33 cumbres incluidas en el Catálogo de Cien Montes de la E.M.F., con las altitudes de las cinco fuentes que sirvieron para corregir los datos.

En diciembre 1995 acaba de aparecer el mapa Artikutza-Mendaur a escala 1/25.000 y tamaño 66x87 cm. Supongo que lo más difícil habrá sido buscarle el nombre al mapa, porque las 8 cumbres de esta zona del NW navarro no pertenecen a una sierra específica. El mapa es bienvenido porque cubre un vacío de la cartografía local.

OTRAS NOVEDADES DE LIBROS

Título: Rincones singulares de Bizkaia

Autor: S. Yáñez
Edita: SUA
Páginas: 68
Tamaño: 22 x 16,5
Precio: 1.700 ptas.

Título: 100 Itinerarios por el Pirineo Aragonés

Autor: A. Boyer/ J. Pardina
Edita: Prames, S.A.
Páginas: 316
Tamaño: 21 x 15
Precio: 2.900 ptas.

Título: Esquí de montaña

Autor: M. López Sarrión
Edita: Desnivel
Páginas: 411
Tamaño: 22x17
Precio: 2.450 ptas.

Título: Escalar en rocódromos

Autor: J. Long
Edita: Desnivel, 1995
Páginas: 74
Tamaño: 22 x 16,5
Precio: 1.100 ptas.

Título: Chapa y sigue

Autor: J. Long
Edita: Desnivel, 1995
Páginas: 74
Tamaño: 22 x 16,5
Precio: 1.100 ptas.

Título: Demanda y Urbión

Autor: M. Ollero
Edita: SUA
Páginas: 95
Tamaño: 20,5 x 13
Precio: 1.700 ptas.

Título: Rioja Alta

Autor: M. Ollero
Edita: SUA
Páginas: 110
Tamaño: 20x13
Precio: 1.700 ptas.

Título: Medicina para montañeros

Autor: J. Botella/ A. Espacio/ L. Aguilera
Edita: Los autores
Páginas: 268
Tamaño: 17 x 11
Precio: 2.200 ptas.

Título: Orientación mapa-brújula

Autor: J. Fleming
Edita: Desnivel
Páginas: 149
Tamaño: 22 x 16,5
Precio: 1.600 ptas.

Título: 100 Cumbres del Pirineo Catalán

Autor: Carles Gel
Edita: SUA
Páginas: 246
Tamaño: 21 x 13,5
Precio: 2.290 ptas.

Título: Médico de Bolsillo

Autor: B. Bezruchka
Edita: Desnivel
Páginas: 116
Tamaño: 15 x 10,5
Precio: 950 ptas.

Título: Manual completo de montaña

Autor: P. Stuckl/ G. Sojer
Edita: Desnivel
Páginas: 181
Tamaño: 22 x 17
Precio: 1.900 ptas.

Título: Rutas por el Valle de Carranza

Autor: E. Altazubiaga
Edita: Ediciones EGUIA, S.L.
Páginas: 177
Tamaño: 30 x 16
Precio: 1.700 ptas.

Título: Escursiones y ascensiones fáciles por el Alto Aragón

Autor: D. Pliego
Edita: Desnivel
Páginas: 205
Tamaño: 21 x 14
Precio: 2.100 ptas.

NOTA: En el próximo número reseñaremos -entre otros- tres libros importantes: Cien cumbres de la Montaña Iberica, La Montaña Vasca e Ibiltari.