

1994, únicamente logró alcanzar la antecima. Este grupo, al igual que otra expedición comercial canadiense liderada por Nick Cienski se arropaban en el permiso de la expedición alemana cuyo jefe era C. Walter.

– Uno de los coreanos que alcanzaron la cima el 12 de julio, Park Hyun-Jae (27), pereció en el descenso al precipitarse desde la altitud de 7.900 metros y caer 600 metros por la ladera. Este alpinista había alcanzado el Everest el 6 de octubre de 1993.

GASHERBRUM II (8.035 m.)

– Cinco austriacos encabezados por Helmut Gaubmann desistió a 7.400 metros cuando Norbert Fischbacher se vio afectado de un edema cerebral. Fue evacuado con la ayuda de una expedición suiza.

– Una expedición comercial alemana formada por una pareja austriaca y un joven escalador alemán, bajo la dirección del mejicano Héctor Ponce de León, no pudo rebasar los 7.600 metros.

– Cinco japoneses cuyo jefe era Motomu Ohmiya abandonó a 7.700 m.

– Un grupo alemán de Leipzig, encabezado por Reinhard Tauchnitz tampoco alcanzó su objetivo, desistiendo a 6.500 m.

HIDDEN PEAK (8.068 m.)

– Ocho escaladores tibetanos dirigidos por Samdruk (que ascendió el Everest en 1975), tras superar el G-II, únicamente consiguió alcanzar el Gasherbrum La (6.500 m.) en el Hidden Peak, mientras el grupo de famosos alpinistas adheridos al mismo permiso tenían éxito en ambas cumbres. Entre ellos se encontraban el mejicano Carlos Carsolio (13º ochomil), el estadounidense Ed Viesturs (8º) y el polaco Krzysztof Wielicki (12º).

– Ocho surcoreanos bajo la dirección de Jang Bong-Wan desistió a 7.300 m.

– Cinco checos cuyo jefe era Zdenek Lukes retrocedió a la altitud de 7.000 m. ante las condiciones adversas del tiempo.

– Seis americanos dirigidos por Phil Powers, entre los que se encontraban su esposa Georgie y Carlos Buhler también tuvo que retirarse a casua del mal tiempo a 6.800 m.

NANGA PARBAT (8.125 m.)

– Una expedición de tres italianos cuyo jefe era Oscar Piazza no superó los 6.800 m. en la vía Kinshofer.


– 3 canadienses corrieron idéntica suerte en su intento sobre la misma vía.

– Una expedición británica dirigida por Doug Scott abandonó a 7.000 m. en su intento de superar el largo espolón Mazeno.

– Un grupo japonés dirigido por Tadakiyo Sakahara que afrontaba la ascensión por el flanco de Diamir se retiró a 6.800 m.

(Datos facilitados a Pyrenaica por KARTAJANARI)

EL DRAMA ARAGONES EN EL K-2



El intento de una potente expedición aragonesa el pasado verano al K-2 tuvo un dramático desenlace al perder a tres de sus componentes, quienes desaparecieron en las proximidades de la cumbre, poco después de haberla alcanzado.

La expedición estaba formada por siete alpinistas: Pepe Garcés (38), Javier Olivar (38) y Manuel Anón (32), miembros de la sociedad zaragozana Montañeros de Aragón; y Javier Escartín (46), Lorenzo Ortas (42), Lorenzo Ortiz (29) y el Dr. Manuel Avellanas (42), del Club Peña Guara de Huesca.

Habiendo alcanzado el Campo Base el 1 de julio, el grupo aragonés encaró la escalada del K-2 por el espolón SSE, ruta que había sido completada únicamente en 1994 por alpinistas vascos.

En una progresión de estilo tradicional, la expedición emplazó el Campo I (5.600 m.) el 3 de julio, seguido del Campo II (6.600 m.) el 15 de julio. Tras un prolongado período de mal tiempo, acometieron el primer ataque a la cumbre a finales de julio. El 1 de agosto levantaron el Campo III (7.100 m.) y progresaron hasta la cota de 7.400 metros, desde donde se vieron obligados a retroceder el 3 de agosto a causa de un nuevo empeoramiento climatológico.

Transcurridos varios días de condiciones atmosféricas desfavorables, seis miembros del grupo (todos a excepción del médico) partieron a las 9 de la noche del 9 de agosto para un nuevo y definitivo intento. Iniciada la progresión, Anón, no sintiéndose con las fuerzas suficientes para continuar, decidió regresar al Campo Base.

Sábado 12 de agosto. Escalando de noche, los cinco aragoneses

superaron *La Espalda* e instalaron el Campo IV (7.950 m.) al amanecer del 12 de agosto. Aproximadamente a las 10 de la mañana recibieron la visita de cinco escaladores que habían pernoctado en su campo IV, instalado a 7.800 m., hasta el que habían llegado siguiendo la vía de los Abruzzos. Eran miembros de dos expediciones distintas: el estadounidense Rob Slater y la británica Alison Hargreaves, que eran los únicos componentes de una potente expedición americana de siete miembros que perseveraban en el intento; los otros tres alpinistas pertenecían a la expedición de Nueva Zelanda y Australia encabezada por Peter Hillary.

A la vista de las favorables condiciones, los tres grupos acordaron llevar a cabo un intento conjunto a partir de la medianoche. Tras este acuerdo, los aragoneses se acomodaron en su campamento, mientras el resto descendía a sus respectivas tiendas en la arista de Abruzzos.

Domingo 13. A medianoche, los aragoneses partieron hacia la cumbre. Poco después, Ortas decidía renunciar y regresaba al Campo IV. Horas más tarde, Pepe Garcés tomaría también el camino de regreso bastante por debajo del *Cuello de Botella*.

En cuanto al grupo que procedía de la vía de Abruzzos, el estadounidense Rod Slater, la escocesa Alison Hargreaves y el neozelandés Bruce Grant fueron los únicos que continuaron tras los pasos de los aragoneses, mientras el canadiense Jeff Lakes y Peter Hillary optaban también por renunciar a las posibilidades de alcanzar la cima.

A las 11,45 los aragoneses confirmaban haber superado la *"Roca Triangular"* (8.400 m.). A las 6 de la tarde Ortiz comunicaba que se encontraba en la cumbre, junto a Grant. Olivar, Hargreaves, Escartín y Slater irían arribando sucesivamente al mismo punto, los dos últimos cuando ya sus compañeros habían iniciado el descenso. En este momento se estableció el último contacto a través de los radiotelefonos con los campos inferiores.

El tiempo frío pero estable cambió bruscamente entre las 8 y las 9 de la noche. Un viento huracanado comenzó a azotar la montaña procedente de la vertiente china. Ortas y Garcés, que esperaban en el Campo IV tuvieron que abandonar apuradamente sus tiendas, que fueron arrastradas por el huracán.

Lunes 14. Con las primeras luces del nuevo día el viento amainó y ambos aragoneses, afectados de congelaciones en pies y manos, iniciaron el descenso tras comprobar que no existía ningún vestigio de sus compañeros en las laderas altas de la montaña.

A la altitud de 7.400 m. Ortas encontraba sucesivamente una bota, un anorak y un arnés que pertenecían a Alison. Asimismo, pudieron apreciar tres líneas paralelas en

la nieve, que podían corresponder a las trayectorias de caída de otros tantos cuernos.

Desde más abajo, en la cota 7.100, aproximadamente, el propio Ortas pudo observar a unos 100 metros de distancia un cuerpo que identificó como el de Alison por el color de su vestimenta. No pudo avistar ningún rastro de los demás desaparecidos.

Martes 15. Avanzada la tarde. Garcés y tras él Ortas, ayudado por Anón, alcanzaban el Campo Base, donde supieron de la muerte del canadiense Jess Lakes durante su descenso por el espolón de Abruzzi.

Miércoles 16. Una observación con telescopio realizada por los supervivientes neozelandeses desde el Campo Base del Broad Peak sobre las laderas del K-2 no ofreció ningún resultado.

Jueves 17. Anón, acompañado del oficial de enlace inició el regreso con los porteadores.

Viernes 18. Las malas condiciones climáticas obligaron a cancelar la prevista evacuación de los montañeros aragoneses.


Sábado 19. Ortas, Garcés y Dr. Avellanas abandonaron el Campo Base rumbo a Skardu, arribando a Zaragoza dos días después.

Resumen del informe confeccionado por KARTAJANARI basado en los relatos de Pepe Garcés y Lorenzo Ortas)


MEDIO AMBIENTE

LAS PISTAS DE AITZKORRI

Han tenido que pasar 8 meses y verano incluido, para que el Boletín



MOMENTO PARA EL HUMOR



Oficial de Gipuzkoa publicara y de esta forma entre en vigor la "Ordenanza reguladora del uso y utilización de caminos y pistas forestales de los montes de la Parzonería General de Gipuzkoa y Alava".

Se publicó el 1 de setiembre simultáneamente a la Ordenanza de usos y aprovechamientos.

En sus artículos tercero y cuarto se establece, entre otras cosas:

- Queda prohibida la circulación rodada con fines ociosos o de recreo (caza, acampada, conducción deportiva, turística, etc.) a partir de la primera puerta, valla o cerramiento que se instale en el mismo.

- Queda prohibido circular y estacionar en senderos y en cualesquiera otras vías de tránsito distintos de los habilitados al efecto.

- Únicamente se permitirá el acceso motorizado a las pistas y caminos que discurren por los mon-

tes de la Parzonería a aquellos vehículos que posean autorización expresa y escrita de la Parzonería.

En principio, esta autorización sólo será concedida a los pastores y servicios técnicos oficiales; excepcionalmente podrá autorizarse a los particulares que justifiquen debidamente su necesidad.

Se autoriza la circulación general de vehículos a motor con fines ociosos o de recreo en los siguientes tramos:

1. Otxaurte - Beunda - Ulzama.
2. Beunda - Urdalur.
3. Beunda - Atzuko Aldai.
4. Beunda - Leotaran.
5. Beunda - Larrebil.

Asimismo, sólo se permitirá la circulación de los vehículos a motor autorizados por esta Parzonería en el acceso a Urbia desde Zumarraundi (Zalduondo).

RECURSO CONTRA LA DECLARACION DEL PARQUE NACIONAL DE PICOS DE EUROPA

El Tribunal Constitucional ha admitido a trámite el recurso de inconstitucionalidad promovido por el Gobierno de Asturias contra determinados preceptos de la Ley de declaración de los Picos de Europa como parque nacional, aprobada en mayo.

Según el recurso del Gobierno asturiano, las facultades que atribuye la Ley al Estado para la gestión del Parque Nacional corresponderían a las comunidades autónomas, «en medida que ostentan competencias legislativas y de ejecución en materia de espacios naturales», como ha reconocido el Tribunal Constitucional en una sentencia de 1985.

DOS NUEVOS BIOTOPOS PROTEGIDOS EN LA COMUNIDAD AUTONOMA VASCA

1.- Tramo gipuzkoano del río Leizaran

Comprende el cauce natural del río y una franja de 5 m. en ambas riberas desde el límite de Navarra en la presa de Plazaola hasta la presa de la piscifactoría de Otita, así como todos los afluentes comprendidos entre estos puntos y los afluentes Maloko y Ubaran hasta su encuentro con el trazado del ferrocarril abandonado.

Destaca por estar arbolado en un 90% siendo el esfago más extenso de Gipuzkoa con diversas especies de musgos y hepáticas raras.

Se autorizará la actividad científica así como las actuales explotaciones agrícolas y ganaderas, los paseos y excursiones.

Se prohíbe la circulación de vehículos ajenos a las actividades agropecuarias, acciones sobre el suelo que pudieran producir alteraciones en el cauce o riberas, así como la caza de determinadas especies y la introducción de flora y fauna no autóctona.

2.- Lagunas de Laguardia

Comprende las lagunas de Carralagroño, Carravalseca y Prao de Paul.

El Gobierno se compromete además a regenerar el área de Musco.

Estas lagunas constituyen un enclave único en la Comunidad Autónoma por su génesis endorréica. Están sobre la depresión de la Era Terciaria de La Rioja alavesa, presentando una extremada fragilidad y desde el punto de vista faunístico se encuentran en las rutas migratorias de las aves acuáticas, habiendo sido censadas en ellas hasta 118 especies diferentes.

NUEVO PROYECTO DE EXPLOTACION DE ATXARTE

Este verano el Departamento de Medio Ambiente del Gobierno Vasco

ha sacado a exposición pública un nuevo plan de explotación de las canteras de Atxarte, que permite una extracción de piedra muy superior a las que se habían acordado hasta la fecha. La E.M.F., aunque no haya presentado alegaciones en plazo al proyecto, ratifica su postura de que a continuación de explotación de la cantera es incompatible con la existencia del Parque Natural. En el próximo número de Pyrenaica explicaremos con detalle la situación.

ANUNCIOS GRATUITOS

Diapositiva emanaldiaik: Hidden Peak Euskal Espedizioa 95 eta Cho Oyu. Fundidoekin 250wtako bi proiektorez. Koke Lasa (943) 16 05 60 eta Rafa Berasategi (943) 80 12 48.

Proyecciones de audiovisuales sobre montaña, naturaleza, ecología y micología, con cuatro proyectores. Interesados llamar a Cristóbal Burgos. Tel. (945) 89 06 16.

Irudiak Bisirik dispone de audiovisuales sobre Australia, Nepal, Patagonia, Papúa, Indonesia, Polo Sur, Bardenas..., utilizando dos o cuatro proyectores. Interesados llamar a Ioseba. Tel. (945) 27 65 63.

Vendo equipo de esquí de travesía. Lote completo por 20.000 ptas. Interesados llamar a Carlos. Tel. (943) 62 46 63.

El Servei General d'Informació de Muntanya solicita a los Clubs que les envíen todas sus publicaciones: libros, revistas, boletines, programas..., al objeto de incrementar su fondo documental y ser útiles para quienes deseen consultarlo. Su dirección es: Apart. 330. 08200 Sabadell.

La Asociación Deportiva de Toloño, C/ Manuel Bartolomé de Cossío, n.º 11 - 2.ª izda., 26200 Haro ha actualizado, con la colaboración de Pablo Vozmediano el Catálogo de Montes de la Rioja (104 cumbres y 30 en zonas próximas). Precio de venta: 450 ptas., incluyendo gastos de envío.

Vendo revistas de PYRENAICA, GEO, INTEGRAL y CONOGER. Llamar al (94) 440 41 01 (Angel) de 14 a 15,30 h.

CARTAS

ACLARANDO UN MALENTENDIDO

Con esta carta quisiera responder a otra que Santiago Yaniz publicó en el número 179 de la revista Pyrenaica. Espero que de esta manera se aclaren las cosas y quede zanjado este asunto.

En primer lugar quiero dejar bien claro que yo nunca he dicho (ni en



Foto: Antonio Ortega

Lagunas de Laguardia