


# CUMBRES IGNORADAS DE PIRINEOS

## BASTAMPE, BARBE DE BOUC Y CHANCHOU, PIRINEOS CON DESNIVEL

Jesús M.<sup>a</sup> Alquezar



Situados en el extremo oriental del macizo del Ardiden, tres cimas que son poco visitadas. Todas quedan a pocos metros del listón del 3.000 y son las de Bastampe (2.931 m.), Barbe de Bouc (2.964 m.) y Chanchou (2.949 m.).

**C**OMO base para ascender a importantes macizos de los Pirineos Centrales, vertiente francesa, Luz-Saint Sauveur, a 720 m. de altitud, es un centro importante, a las puertas de visitados tresmiles, pero también lugar ideal para conocer valles y cimas de todo tipo, algunas de ellas salvajes e ignoradas para la mayoría de los pirineistas.

*"Un ejemplo es el Pico Bergons ( 2.068 m.), humilde atalaya y sin embargo un excelente mirador hacia el macizo del Ardiden. Desde allí en el curso de una excursión de reconocimiento exploramos visualmente la vertiente E del macizo, y un pico de atractiva estampa destacaba sobre los demás. Con la ayuda del mapa reconocimos el Barbe de Bouc y también sus satélites a izda y dcha, Bastampe y Chanchou. Salvo de este último, no encontramos nada escrito en las guías de montaña, ni en la prestigiosa Ollivier, por lo que nuestro siguiente destino sería conocer in situ su personalidad".*

## Montañas rotas, espacios vírgenes

Para una montaña, no alcanzar los 3.000 m., supone en la actualidad poseer patente para ser poco visitada. El macizo de Ardiden, donde debemos encuadrar las montañas citadas, es un espacio evidentemente salvaje, con un relieve atormentado, de aspecto ruiforme, desgarrado y desnudo. Desaparecidos los glaciares, y la nieve con vida efímera, es la roca la que ocupa en verano en las alturas la geografía de nuestra actividad. Además, llegar a esas cimas exige practicar un montañismo en desuso, el histórico, el de antaño cuando se iniciaba desde el valle. Aquí, en este caso son casi los 2.000 m. de desnivel a superar con el agravante de la falta de camino, ni balizaje, ni cairns, por lo que la salida se convierte en una acción más romántica, a la antigua usanza.

## Sinfonía pirenaica

Agnouède, unas granjas a 1.068 m., construidas sobre el puente de Napoleón en Saint Sauveur, es el inicio de la salida, que posee todos los tiempos, como los de una sinfonía. El valle, el bosque de hayas, la zona despejada de hierba sobre el caudaloso y ruidoso torrente, los lagos y por fin el caos rocoso de la alta montaña, donde la nieve sólo se conserva hasta mediados de julio.

◀ **En los momentos mágicos del atardecer.**



**Por una grieta los objetivos se descubren: enfrente el Ardiden, cuya pirámide se levanta única en el entorno.**

*"Una tarde a mediados del mes de agosto, con un cielo tormentoso, pero con una previsión meteo excelente, quizás un poco tarde (19:10 h), iniciamos tres amigos la salida a una región que visitamos por primera vez. Sabemos que los responsables del turismo del valle han balizado hasta el lago de Bastampe la ruta con la pezuña delantera de la marmotte. Parece increíble que por vertiente tan escarpada, a través de semejante cerrado hayedo, exista un sendero. Nuestro objetivo es llegar hasta una cabaña, que desconocemos en que situación se encontrará, a 1.700 m. y bautizada como cabane d'Estarous, para dormir allí, y hacer por lo tanto, más llevadero el fuerte desnivel que tenemos que superar hasta las cumbres. A pesar del peso de nuestras mochilas, el placer de caminar en las postrimerías del día, nos hace salvar altura fácilmente, sin esfuerzo. Un muro se inicia junto al torrente de Bastampe, y nos anuncia que la cabaña queda cercana. En un paraje inclinado, pleno de vegetación aparece la misma. Es un pequeño habitáculo, cuatro paredes para cinco personas, pero con un interior limpio y propicio para dormir. Nos queda el tiempo de contemplar el atardecer y la aparición de la luna nueva. Momentos mágicos, repetidos, sí, pero nunca cansinos por familiares que puedan resultarnos. (20 h 40' - 1:30 h desde Agnouède).*

*Allí dentro reposamos y dormimos plácida y profundamente, como pocas veces recuerdo haberlo hecho en montaña".*

## De Estarous al cielo

Desde la cabaña d'Estarous a los techos de este macizo, el desnivel no es muy significativo para lo que estamos acostumbrados (1.300 m), los montañeros habitualmente practicantes y entrenados. Sin embargo hay que apuntar un detalle significativo. A partir de los lagos de Bastampe (2.023 m.), no hay sendero, ni huellas de paso humano, y es entonces cuando el olfato montañero debe actuar. Evidentemente la ascensión será muy penosa, con desniveles inhabituales, por terrenos mixtos de hierba y roca en un principio, que darán paso al roquedal. Sugerir a los amantes del vivac desnudo, alcanzar el lago y dormir allí, no es ninguna mala idea, para así ganar una hora más, lo que se tarda desde la cabaña. (2:30 h desde Agnouède).

*"El amanecer radiante, con el riesgo tormentoso desplazado hacia el E, nos invita a caminar muy temprano (7 h.). Hasta los lagos de Bastampe ascendemos con moderación. Nuestro itinerario, salva la canalización de las aguas de montaña, que horizontalmente cruza la ladera, una obra de ingeniería de las muchas existentes en el Pirineo norte, para recuperar todas las aguas de este rincón y que con túneles perforados las descienden hasta las centrales eléctricas productoras de energía. Aunque la cubeta lacustre parece cercana, una hora nos ocupa alcanzarla, cuando los primeros rayos de sol superan las crestas".*

Sin otra ayuda que la intuición montañera, como experiencia, el itinerario salva fuertes desniveles hasta l'épaule de Bastampe, una especie de collado (2.783 m.), bajo la rocosa cima del mismo nombre. Luego deberemos continuar por la cresta, trepando por enormes bloques hasta el pico. Siguiendo estación será el Pico Barbe de Bouc y la trilogía finalizará en el Chanchou.

*"Los continuos muros nos hacen ganar altura, pero no con la rapidez deseada. Es la consecuencia de una geografía ruda sin ninguna traza. El tiempo transcurre y los metros hasta l'Épaule nos ocupan casi tres horas. Al asomarnos al collado, la vista es motivadora. Por una grieta los objetivos se descubren: enfrente el Ardiden, cuya pirámide se levanta única en el entorno. Es el más grande, el más sugestivo. A sus pies dos valles bravíos y solitarios: uno formado por el Bastampe y el Barbe de Bouc, que lo cierra con sus verticales paredes, y otro entre éste, el Chanchou y el Ardiden, por donde discurrirá nuestro descenso. El pico de Bastampe, a pesar de ser el más humilde, nos obliga a padecer. Desde la cima, el Barbe de Bouc se nos antoja lejano. Desfallemos por unos instantes, pero es un efecto visual producido por la fatiga. La cresta en un principio es aguda, la salvamos por la izda. y en los últimos metros sacamos fuerza de la flaqueza. Hemos coronado un ignorado pico con una altura superior al más conocido Chanchou, y sin embargo nunca tratado en nuestras cercanas publicaciones, y eso que su estampa es de muy significada belleza".*

Desde la cima el panorama se extiende por la cubeta glaciaria que exenta de nieve culmina en la cima del Chanchou. Es un circo de rocas erosionadas, lisas, cuyas alturas están limitadas por la arista que desde el Ardiden, hacia el S y S.E. llega al collado de Culaus, paso importante hacia otros valles y que se tumba vertiginosamente desde el Chanchou hacia el S, en un caos de roca y tierra. Desde el collado (2.855 m.) bajo el Barbe, únicamente media hora nos separa hasta nuestro último destino.

*"El Chanchou, en contraposición con los otros dos picos, se nos muestra cercano. Trepamos alegremente por sus lisas extremidades de blanco granito. Destaca su color sobre el de las restantes montañas. Nos imaginamos cómo será este circo glaciario en invierno o cuando la nieve se conservaba eternamente. Quedan los restos de la morrena y se descubren los efectos donde las rimayas han trabajado la roca. En su centro se diseña un nuevo lago, junto con otro diminuto, que engrandece este paraje desolador. Es el de Badet (2.569 m.). Son las 12:30 h.. La ascensión ha sido costosa y larga, comentamos, dado que el desnivel no era tan considerable, pero otras circunstancias han condicionado la escalada".*



## Dos mil metros de desnivel en descenso

Descender hoy mismo hasta el valle supone dos mil metros de desnivel. Los montañeros que se mueven en ese nivel, saben lo que eso supone. La ruta nos conduce ahora por el valle Badet d'Aubiste, dejando el torrente Badet a la izda, y marchando por amplias laderas herbosas al

encuentro de la canalización y la cabaña donde hemos pernoctado. Después, el bosque de hayas nos aproximará hasta las granjas de Agnouède.


*"Satisfechos, estamos encantados de haber completado los tres picos. Ya habíamos pisado anteriormente las cimas de Ardiden y Cestrède, y con éstas hemos completado todas las del circo. Sabemos*



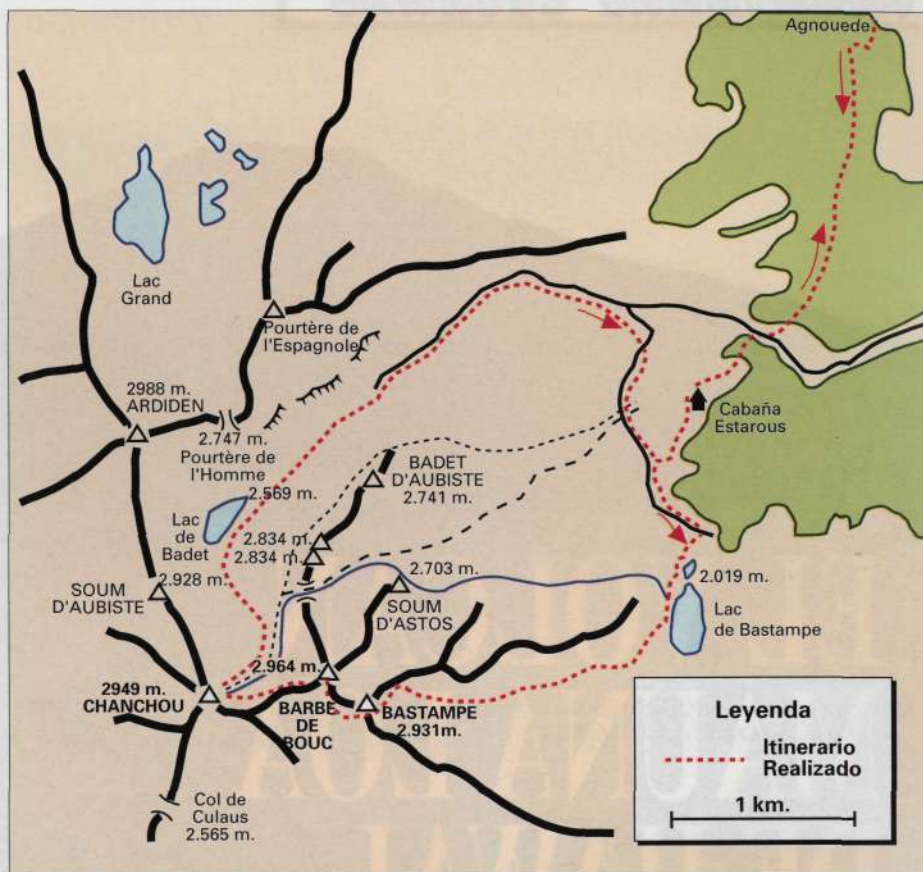
Fotos del autor

**La ruta en descenso nos conduce por el valle Badet D'Aubiste.**

**En la cabaña de Estarous, donde hemos dormido la noche anterior, al regreso de la ascensión a los picos ignorados.**



**Panorama desde el Chanchou. El lago de Badet, justo bajo el corredor del Ardiden.**



que el descenso será largo, pero lo acometemos con ilusión. El lago de Badet nos propone un descanso que aceptamos, justo bajo el corredor del Ardiden. Luego continuamos por el tubo glaciar en el límite de roca y hierba, y entonces nos encontramos con un grupo de pescadores que se dirigen al lago para intentar la captura de alguna trucha en las horas más propicias, el atardecer y amanecer. Son las únicas personas con las que nos hemos cruzado en todo el día. Los pescadores son abundantes en este sector pirenaico, y su afición les obliga a caminar tanto como a los

montañeros, y aunque no hacen cimas, su mérito es de resaltar. En lugar del piolet, para alcanzar los lagos de altura, se acompañan de su caña que complementa sus pesadas mochilas donde transportan todo el material y utensilios para pernoctar en montaña, ya que raramente utilizan refugios. Los pescadores son una "tribu" poco tratada que bien merecería conocerse mejor. A mí me maravillan, soy un admirador de su deporte y me gustaría escoltarles en alguna ocasión. Espero ser invitado.

Caminamos y caminamos siempre en descenso, el terreno deformado sin senda

alguna es molesto para los tobillos, hasta alcanzar el canal. Luego todo está controlado. Atrás han quedado muchas vivencias, y también las marmotas que han silbado a nuestro acercamiento, y los rebecos que nos observaban con una mirada extraña, y la cabaña d'Estarous, y el bosque de hayas. Las praderas de Agnouède son el mejor paraje para descansar de la larga caminata de este feliz fin de semana. Un inolvidable recuerdo que aquí queda relatado (17:00)".

#### ADVERTENCIAS PRACTICAS

- Acceso: la aldea de Agnouède se encuentra a la salida de Saint Sauveur en dirección a Gavarnie a medio camino entre el pueblo y el puente de Napoleón. Está señalizada. Antes del final de la pista, parte el camino a los lagos de Bastampe. Guíaos por el balizamiento de la marmotte. (manos amarillas).

- La cabaña d'Estarous está a 1.700 m. En buen estado de limpieza. En caso de no portar rollo, es aconsejable incluir un plástico para el suelo. El camino bien trazado asciende con suavidad hasta los 1.400 m., a partir de entonces remonta en fuerte zigzag.

- Se puede dejar parte del equipaje en la cabaña y recogerlo al regreso. No es zona visitada, aunque se corre el riesgo de robo, que últimamente se prodiga en la montaña.

- Es un recorrido de nivel alto. Para montañeros entrenados, pero sin ninguna dificultad técnica.

- Mapa Gavarnie - Luz Saint - Sauveur Colección IGN TOP 25 1:25.000

