

Resoplando hasta el refugio

Siempre intentas escatimar peso, pero el arreo, los trastos y el papeo dan como resultado el inevitable y voluminoso fardo a la espalda. La mochila pesa más que la estantería de "Amarcord".

Resulta difícil olvidar el desnivel hasta el refugio (2.300 m.), cuando los hombros son el punto más sensible de tu memoria.

Si te parece demasiada "kaña", te recomiendo el teleférico a la Punta Indren, tus piernas te lo agradecerán. Si eres del club de "la Virgen del Puño" puedes seguir nuestros pasos, pero esta asociación no tiene libro de reclamaciones.

Una sinuosa carretera de montaña trepa hasta Rusa, un elevado y vistoso barrio de Alagna. Aquí comienza la pateada, en el ascenso al Col d'Olen (2.881 m.), dejamos atrás unos cuantos refugios, algunos auténticos mastodontes con aspecto de abandono, muestra de una infraestructura alpina que requiere de un lavado de cara.

Al collado llega la telecabina de Gressoney, otro posible punto de partida. Por el cordal o bordeando cumbres alcanzamos la Punta Indren (3.260 m.), estación superior del teleférico, seis horas marcan la diferencia entre progreso y peregrinación.

Cruzando los remotes de una pequeña estación de esquí, alcanzamos por el Glaciar de Indren una grada de roca, que

remonta en diagonal hacia las morrenas donde se encuentra el refugio Citta di Mantova (3.498 m.).

Podemos atajar por una vira ascendente, equipada con maromas y troncos a modo de peldaño en una corta chimenea final, una "ferrata" en miniatura, para acceder al Glaciar de Garstelet, separado del Lis Oriental por un filo rocoso donde se asienta el refugio Gnifetti (3.647 m.). Como anécdota respecto a su tamaño, resulta que te dan un plano para localizar la habitación.

"Tanto monta, monta tanto"

El planteamiento de la travesía puede ser de lo más dispar, es factible ralizarla en una sola jornada de ascenso directo y descenso encadenado por las cimas. Dormir en el Margherita es un caramelo muy goloso, que no entra en esta opción. Podríamos hacerla a la inversa, pero tras la paliza una noche a esa altura no sería muy llevadera. También pueden ser alcanzadas independientemente desde el itinerario de subida, aunque existiendo la posibilidad de la travesía no es una alternativa demasiado elegante.

Nuestra fórmula, consistía en unir la Parrotspitze con la Punta Giordani para repetir noche en el Gnifetti y subir al Signalkuppe en una tercera jornada en que también caería, ya de vacío, la Zumsteins-



Bajo los seracs de la Parrotspitze.

pitze. Puede resultar empalagoso ese "doblete" en refugio y media ruta de ascensión pero los resultados son más satisfactorios en cuanto aclimatación, un factor que no suele tenerse en cuenta.

En nuestra estancia en el Margherita hubo quién lo pasó bastante mal, a juzgar

EL REFUGIO MAS ALTO DEL CONTINENTE

Su construcción fue decidida en 1893 por la reina italiana Margherita, sustituido en 1980 por el acogedor refugio actual, un gigante cubo de madera de dos pisos, recubierto de cobre y firmemente anclado a las rocas de la Signalkuppe por cables tensores.

La presencia de un refugio a tan gran altitud, es bastante insólita. Se explica por la necesidad, en el pasado, de construir laboratorios astronómicos en la montaña. La observación de las estrellas se ve facilitada efectivamente por el débil espesor de la capa atmosférica a esta altura. El origen de Gouter y Vallot tuvo la misma finalidad en el macizo de Mont Blanc. en cuya cumbre, también se levantó una construcción en 1893, en clara competición y tres después de la de Joseph Vallot. Tan sólo duró seis años, destruida y sepultada por la nieve.

Los grandes telescopios y los satélites han forzado la transformación de aquellos obsoletos observatorios en los actuales refugios, una agradable mutación a nuestro favor. Hoy en el Margherita, aquella faceta científica continúa en otra dirección. Un equipo médico permanente en la época estival, realiza estudios sobre la adaptación humana a la altura y de paso atiende a más de un afectado por el "mal de montaña".

La travesía completa de las cumbres de Monte Rosa, una "clásica" de dos días, apenas sería posible sin la presencia del Margheritehutte.



El Margheritehutte.

Nordend y Dufour con la Cresta Rey desde la Zumsteinspitze.



VIAS "CLASICAS" DE LA VERTIENTE ITALIANA

Signalkuppe

A) SIGNALGRAT (AD): ascensión mixta en una cresta que separa dos de las más grandes paredes de los Alpes. Del Bivacco Resegotti (3.624 m.), 900 m. de escalada (5-7 h.). A ambos lados existen más itinerarios. Los más significativos la "Vía de los Franceses" y la "Gardin", más peligrosas por el factor riesgo, característica común a las vías del sector de Valsesia.

Dufourspitze

B) CANALONE MARINELLI (D): couloir central de la pared E., sólo debe emprenderse con una temperatura máxima de (-10°C). del Bivacco Marinelli (3.036 m.), 1.600 m. de desnivel, hielo hasta 50-55° (8-10 h.).

Al margen del sector Macugnaga, pero muy factible por el acceso italiano, cabría destacar: LA CRESTA REY (AD+): o "diretissima alla Dufour", arista S-SW, 400 m. de elegante escalada roca sólida (3 h.).

Nordend

C) VIA BRIOSCHI (D+): espolón al D. del "Cou-



loir Linceul", estria toda la pared E., del Bivacco Marinelli 1.600 m. de desnivel (mixto), hielo hasta 60° (8-12 h.).

D) CRESTA SANTA CATERINA (MD): arista NE., cuatro grandes resaltes, ascensión de pared más que de arista. Del Bivacco Citta di Gallarate (3.969 m.), bajo el Jagerhorn, 700 m. de escala-

da, 450 muy difíciles (5-7 h.).

Fuera de la intencionalidad del artículo, en la vertiente opuesta del macizo, como último itinerario de relevancia.

MORSHEAD-SPORN (AD+): espolón NO., 400 m. con un corto tramo de IV (2-3 h.), del refugio de Monte Rosa (7h.).

por el trasiego de los guardas con bombonas de oxígeno. Por la noche, los relámpagos se intercalaban con las carreras del médico y los responsables del refugio, lo evacuaron en helicóptero a la mañana siguiente.

Una vez bajo techo, nos pasamos el día paapeando, nos lo comimos casi todo, salvo

los Liskamm, nuestro "postre" para una cuarta jornada en travesía al Quintino Sella y descenso al coche. No pudo ser, nevó bastante la víspera y no son terrenos como para abrir huella. Quizá ahora tendréis tan escrupulosa planificación así como mis devaneos con la mochila, Fellini y las expendurias de tabaco.

Cuando cumbre y refugio son la misma cosa


Sería demasiado reiterativo y confuso un relato parejo a nuestra distribución de la marcha, es más adecuada una descripción simplificada de subida al refugio y travesía. El itinerario de ascenso se caracteriza por un predominio glaciar.

El Ghiacciaio del Lis, con sus 11 km² y algo más de 5 km. de longitud, es el mayor de la vertiente italiana, al que habrían de añadirse el Indren, Garstelet, Bors y bajo las grandes paredes E., el Beldevere, Sesia y los suspendidos M. Rosa, Signal, Piode, Locce y Vigne. Que suman 20 km² blancos de los noventa con que cuenta el total de Monte Rosa. Similar a la que de manera individualizada tiene el Grosser Aletchs (Oberland Bernés), la mayor corriente de hielo del marco alpino.

Se trata de un recorrido sin dificultades, más adecuado para la iniciación a las grandes alturas que la propia "normal" del Mont Blanc. Hasta la Signalkuppe nos separan 900 m. de desnivel y unos 7 km. de cramponeada. Guardando las distancias, por dificultad y características del terreno, sería comparable a la ascensión entre el Portillón Superior de la Renclusa y el Aneto, eso sí, duplicando proporciones en desnivel y longitud.

Podemos olvidarnos de Mahoma, la pendiente sin ser del todo regular no resulta incómoda, factible para realizar con esquís, no hay excesivas grietas y están muy localizadas, la mayor parte de ellas en la zona media del Lis Oriental, en un tramo de mayor inclinación al oeste de la Pirámide Vincent.

Antes del Lisjoch (4.248 m.) pasamos junto al Balmenhorn (4.167 m.) islote rocoso desajagado del Schwarzhorn. Con apenas



identidad propia, tan sólo se eleva una docena de metros sobre la nieve, su única nota destacable la estatua del Cristo y el vivac contiguo. Adecuado para coleccionistas de "cuatromiles" o de moneda extranjera, por una muy particular ofrenda "en metálico" a los pies del santo. ¿Creencias?, ¿fervor?, o... ¡Suerte en la montaña!

Tras el collado, ya sobre suelo suizo, un leve descenso a la cubeta de la cuenca alta del Grenzletscher, tras un tramo horizon-

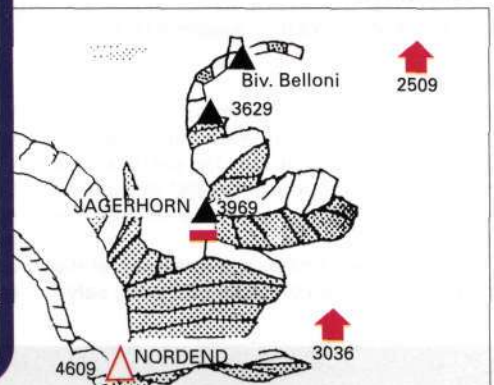
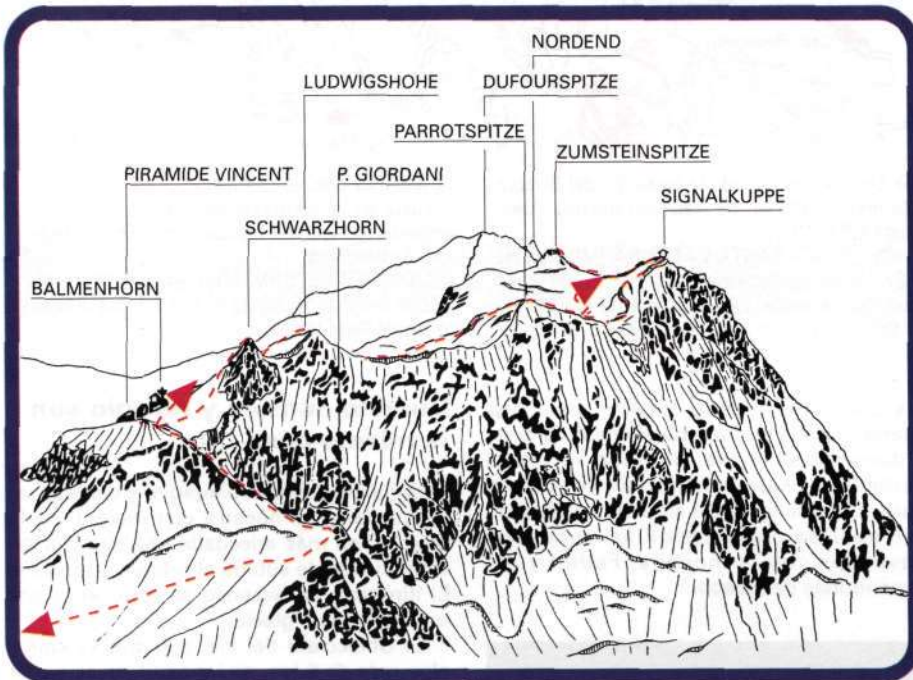
(4.299 m.). Por un filo de nieve a la izquierda de un bloque de roca aislado se alcanza en media hora la Parrotspitze (4.432 m.). (PD), se desciende al Colle delle Piode (4.285 m.) por la nevada arista O., bastante estrecha al principio.

El Ludwigshöhe (4.341 m.) se supera en poco tiempo, tras el siguiente collado, Zurbriggenjoch (4.279 m.), en recuerdo al guía suizo Mathías Zurbriggen, "primeras" al Aconcagua y al Tupungato (1897), destaca

la elegante figura de Schwarzhorn o Corno Nero (4.322 m.), la primera de las cumbres íntegramente italianas. Un satélite rocoso al que se asciende por una pala fuerte pendiente, 50° (PD).

Volviendo sobre nuestros pasos, por el Balmenhorn, o siguiendo la cúpula blanca para bajar por unas rocas poco sólidas a un nevado sobre el Colle Vincent (4.087 m.), sólo nos queda la fácil subida hasta la Pirámide Vincent (4.215 m.). El descenso sigue el filo de la arista E. (PD), algo expuesto a primera vista. Este trayecto se realiza en horas avanzadas y las condiciones de la nieve no son muy aceptables, es más fiable ceñirse a la roca.

Por una extraña tendencia a complicar las cosas, nos "enmarronamos" más al oeste por unas gradas y un corredor. Lo de siempre, apretar el culo e intentar recordar los tiempos de monaguillo y la letré de "el credo", para acabar pensando en anuncios



tal bajo los seracs de la Parrotspitze y la Signalkuppe, la huella asciende por fuerte pendiente hasta el Colle Gnifetti (4.454 m.). Un cuarto de hora nos separa de la Signalkuppe (Punta Gnifetti), que debe su nombre suizo a un característico y gran bloque aislado, que evoca las formas de un cúmulo de piedras de señalización.

Al Margherita hay que adivinarlo en la ventisca, la balconada de acceso asoma a un vertiginoso abismo. Una vez dentro no hay que subir más, bueno tras la cena al cuarto, para colmo nos ha tocado la litera de arriba, taparte con la manta supone esfuerzo, ¡cómo me fatigas Margherita!

Una corona de puntas blancas

La Zumsteinspitze (4.563 m.) por su situación respecto al refugio, rompe con la continuidad de lo que sería una marcha encadenada y descendente. Puede realizarse desde éste en una hora (ida y vuelta), 40° y un corto tramo mixto (PD), prestar atención a las cornisas sobre la vertiente italiana. En cuanto al resto de la tavesía, descender desde la Signalkuppe (4.554 m.) hasta un pequeño resalte que exige ciertas precauciones, tras la barra rocosa la arista blanca se ensancha hacia el Seserjoch

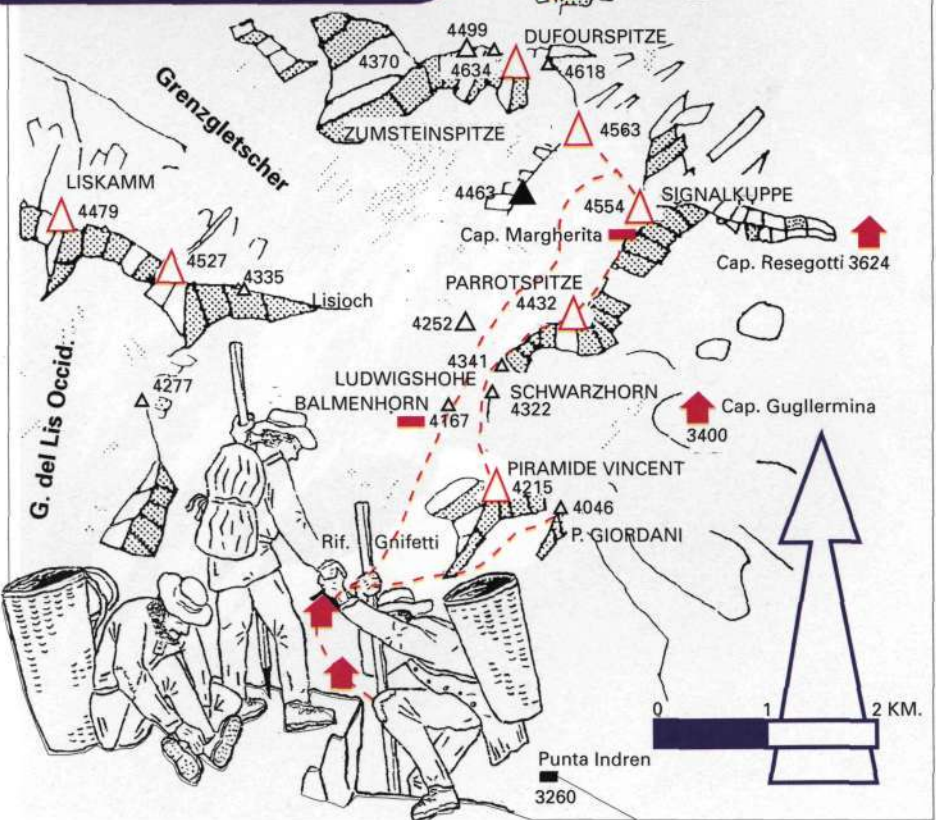




Foto del autor

de sujetadores como terapia doméstica contra el "canguelo".

Tras una rimaya algo "guarra", cruzamos la plataforma nevada que domina la Punta Giordani (4.046 m.), más un hombro del cordal E. que una cumbre diferenciada. El regreso se realiza por una especie de vira a media pared sobre el Glaciar de Indren, muy descompuesta e incómoda. Conviene ganar altura hacia un cuello nevado de la arista SO. de la Pirámide Vincent, para descender por ésta hasta el refugio Gnifetti.

Aun nos resta un patatal hasta Rusa (nuestra retirada real fue desde el Margherita), los dedos gordos amenazan con un motín dentro de las botas. En el bolsillo de un puñado de "cuatromiles", bueno alguno "calderilla" para una birra fría. Descalzar el plástico y "La Dolce Vitta", meter los pies en la Fontana de Trevi. ¡Ciao Fellini, agur Gnifetti!

Asomados en la antecima del Schwarzhorn a un balcón de 2.000 "vértigos", tras el bloque se vislumbra el filo de nieve y roca que une la Punta Giordani a la Pirámide Vincent.

Elegante y afilado, Schwarzhorn-Corno Nero.




Foto Agustín Guerra

DATOS DE INTERES

Desnivel y Horarios:

Desde Rusa:

- Col d'Olen, 1.500 m. (4 h.)
- Punta Indren, 1.900 m. (6 h.)
- Refugio Gnifetti, 2.300 m. (7 1/2 h.)

Desde el Ref. Gnifetti:

- Signalkuppe, 900 m., (3-4 h.)

Desde el Ref. Margherita:

- La travesía aún descendente implica un desnivel añadido de 600 m. (6-7 h.)

Dificultad:

F/PD, máxima inclinación 50° (Schwarzhorn).

Ascensiones realizadas por:

AGUSTIN GUERRA, JUANKAR SANTAMARIA, JOSEBA MARTINEZ e IÑAKI OLAZARAN en agosto de 1993.

Observaciones:

Esencialmente recorrido glaciar, pendiente muy regular y espacios abiertos. Problemas de orientación con niebla si el viento borra la huella, con calor un auténtico horno. Conviene estar bien aclimatado para dormir en el Margheritehutte. En la travesía prestar atención a las cornisas, fácil retirada desde cada uno de los collados.

Sugerencias:

La travesía descrita puede complementarse con las cúspides de Monte Rosa, la integral del macizo, en la cual el Margheritehutte

hace las veces de escala intermedia entre el Nordend y la P. Giodani. Las dificultades técnicas se localizan en la travesía del Silbersattel a la Pointe Dufour por el Grenzgipfel (4.618 m.), cumbre E., y la existente entre esta última y la Zumsteinspitze por el Grenzsattel, ambas catalogadas (AD), III y II mixto.

Igualmente puede ampliarse añadiendo los Liskamm (nuestra intención inicial), así como el Castor, Pollux y los Breithorn. Una travesía de mucha envergadura y sin grandes obstáculos técnicos, cuya mayor dificultad se reduce al resalte rocoso del Breithorn central (AD), III mixto. El mayor peligro lo suponen las grandes cornisas suspendidas sobre la vertiente norte, tanto en éste tramo como en los Liskamm.

Requiere de una perfecta aclimatación, una gran forma física y sobre todo un buen conocimiento de la alta montaña. Permitiendo encadenar en cuatro o cinco jornadas un total de diecinueve "cuatromiles".

Refugios:

- Citta di Mantova (3.498 m.), Compañía de Guías de Gressoney, 112 plazas, tel. 0163-78150.
- Gnifetti (3.647 M.), CAI, 277 plazas, Tel. 0163-78015.
- Bivacco Cristo delle Vette, rocas del balmenhorn (4.167 m.), 18 plazas, ideal para la travesía de los Liskamm.
- Regina Margherita (4.556 m.), conviene

reservar plaza, pedir teléfono en el camping de Alagna.

Bajo la gran pared E. existe una compleja red de equipamiento. A los mencionados Marinelli (3.036 m.), Resegotti (3.624 m.) y Citta di Gallarate (3.969 m.), habrían de añadirse en el sector Macugnaga, el Bivacco Belloni (2.509 m.) y el refugio Zamboni y Zappa (2.070 m.). Así como la Capanna Guglielmina (3.400 m.) y el Barba Ferrero (2.230 m.) en el sector Valsesia.

Para la travesía hasta los Breithorn las escalas idóneas son el Quintino Sella (3.587 m.) y el Bivacco Cesare e Giorgio (3.750 m.), bajo la Roccia Nera (6 plazas).

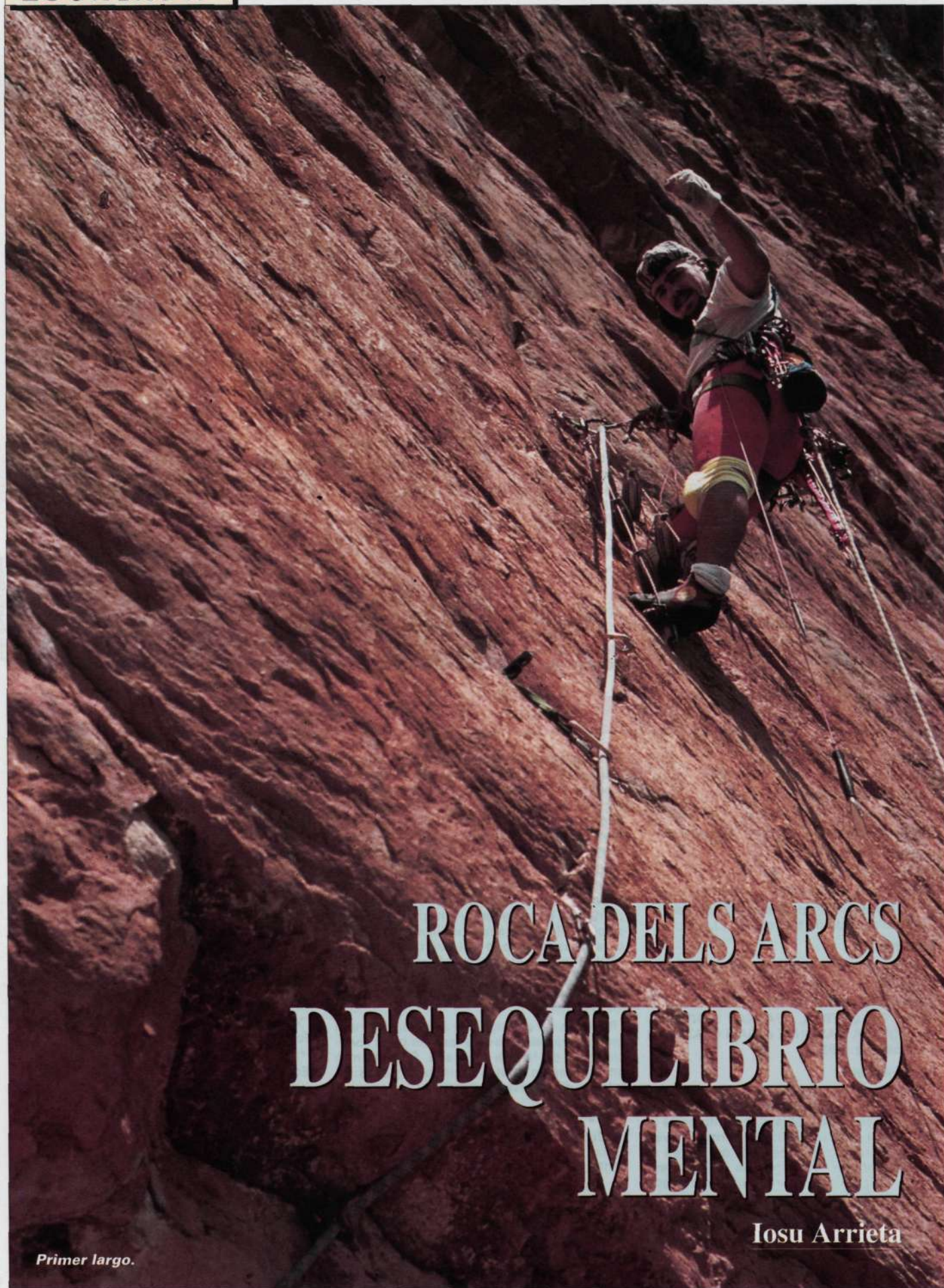
Bibliografía:

- "4.000 m. de los Alpes", Goedek R. (Editorial Sua).
- "Los Alpes suizos-El Valais", Vaucher M. (Edit. Martínez Roca).
- "Glaciares de los Alpes", Bachman R.C. (Edit. Martínez Roca).
- "La conquista de la montaña", Jolis A., 1954 (Edit. Hispano Europea).
- Pyrenaica n.º 152 y 164 (Luis Alejos).

Cartografía:

- IGC-109, 1:25.000, Monte Rosa-Alagna-Macugnaga-Gressoney.
- OFT, 1:50.000, hojas 284 Mischabel y 294 Gressoney.
- OFT 5.006, Matterhorn-Mischabel.

ESCALADA



ROCA DELS ARCS DESEQUILIBRIO MENTAL

Iosu Arrieta



Primer largo.

ARTIKULU hau irakurri ondoren, edo ez dugu ulertzen edo pensatzen dugu, akaso bi umeen arteko elkarrizketa izango dela

Eta bi adizkide hauek ondo ezagutu ezker, badago esatea bi ume direla, baina mendiak bereganatu dituen bi ume haundiak...

Azkenaldi honetan, Andeetatik itzuli ondoren, artifiziala lantzen eta gozaten ibili dira, (koperrak egiteari eta saltzeari ekin diote baita) ez dira gelditzen modako ohiturekin, ez eta konpetibitatean buruz sartzen, edo gradua eta gradua lortzen, beti zerbait berria edo desberdina probatzeko prest.


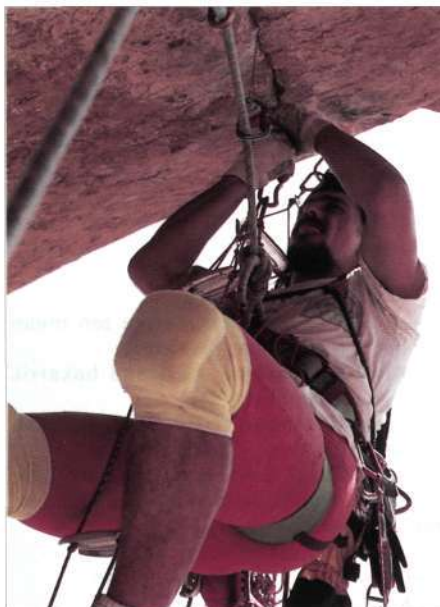
Filosofi berezia dute eskalada eta mendia bizitzeko eta hori nabari zaie, ala ez?



Primer largo ▶

◀ Primer largo.
Mikrofisura
con copers.

Primer largo.
Copers.



◀ Primera reunión.

- Hi, orain krokisari begira ez hasi neri e!
- Utz nazak pakean.
- Ni etxera nihoak.
- Fuego, fuego, fuego...
- Hi burutik jota al hago?
- Buruan nik joko haut hi ixilik egoten ez bahaiz.
- Rurp, rurp, rurp, rurp (Realized Ultimate Reality Piton), rurp, rurp...
- "Gu bagitxik, hamar aio, zaata zaatie"...
- Hi Andorran erositako txuntxe hauek ibili beharko dizkiagu bada?
- Benetan ari al haiz?
- Donde farmacia en Vilanova de Meiá?
- Vas por ahí, izquierda, subes y preguntas. (repelente de insectos) 14 de agosto.
- Hi, ba aldaukak, ba aldaukak abrarakurtzis?
- Zerbait bazegok.