

práctica de los llamados deportes de aventura (escalada, descenso de barrancos, espeleología, ala delta, parapente, bicicleta de montaña, esqui-alpinismo, etc...), se encuentra dentro de la zona 1 denominación que conlleva un alto riesgo potencial de accidentes.

Los rescates que se producen en el medio montañoso, en general, son muy especializados y requieren una muy buena formación y preparación de los rescatadores. Todo ello hace ver la importante necesidad de su existencia.

Es clara la profesionalidad de estos rescatadores, profesionalidad que se reflejó en las Jornadas Internacionales de Medicina y Socorro en Montaña, realizadas en Isaba y Belagoa, del 18 al 22 de marzo de 1993.

Somos conocedores de la inexistencia de otro grupo cualificado, que cuenta con los medios necesarios y pueda dar una respuesta rápida y eficaz en estas situaciones.

Esperamos que se solucione esta situación de impasse lo antes posible, para bien de todos los ciudadanos y practicantes de la montaña.

GUARDAS DEL REFUGIO DE BELAGOIA

GRUPO DE RESCATE DEL PRINCIPADO DE ASTURIAS. CISPA.

GRUPO DEL PERRO DE SALVAMENTO DE EUSKADI.

MIEMBROS DEL GRUPO DE RESCATE DE BOMBEROS DE LA GENERALITAT DE CATALUNYA.

GRUPO DE RESCATE MURCIANO.

ANUNCIOS GRATUITOS

"Diapositiva proiektzioa" fundidoekin. Bhagirathi III-ko Scottish Route. Euskal Espedizioa 94. "Himalaian eskalatzeko". Tfno.: (943) 34 04 59 Txingu Arrieta edo Pablo Aldai.


Proyección de diapositivas: "Documental sobre el Monte Cook y Nueva Zelanda" Con dos proyectores de 250 W y unidad de fundidos. Música incorporada. Duración 50 minutos. Precio a convenir. Tfno.: (948) 22 45 84 Xabier Goñi, García Castañón, 4 - 3.º - 31002 Iruñea.

Compro Pyrenaica. Me interesa conseguir la revista Pyrenaica n.º 150 de 1988. Si la tienes de sobra llama al tel.: (94) 412 86 06 (Fernando Andrés).

Compro Pyrenaicas. Estoy interesado en los siguientes números de Pyrenaica: 118, 119, 120-121, 122, 124, 125, 126, 127, 128, 130, 131, 132, 133, 134 y 150. Si me los puedes conseguir, llama al tel.: (91) 461 26 54 (Javier).

Grupo para Pirineos. Deseamos contactar con gente maja, decidida y que le guste la aventura, para hacer alta montaña por la zona de Pirineos y, si se puede, más lejos. Puedes llamar al tel.: (94) 482 08 66 (pregunta por Ana o por Juan).

LIBROS



MOUNTAINEERING IN THE ANDES


La Royal Geographical Society acaba de publicar una edición completamente revisada de esta obra de referencia básica sobre las montañas de los Andes, que la autora Jill Neate completó justo antes de su fallecimiento. Es un trabajo excelente, consulta necesaria para todos los que planeen una expedición un poco novedosa a Latinoamérica.

La Royal Geographical Society ofrece a través de una oficina llamada "Expedition Advisory Centre" (EAC) una serie de servicios para asesorar a expedicionarios (tienen un fichero de 3.000 expediciones). Los servicios se dividen en tres categorías: seminarios, publicaciones (unos 30 títulos sobre los más diversos aspectos de las expediciones, además de la revista "Geographical") y ayudas específicas a expediciones, facilitando información, contactos, etc. Las señas son: Expedition Advisory Centre, Royal Geographical Society, 1 Kensington Gore, London SW7 2AR. Tel.: 44-71-5844447 - Fax 44-71-5812057.

Ficha técnica: Mountaineering in the Andes. Autor: Jill Neate, Edita: NGS, London, 2.ª Edición, 1994. Formato: 15x23 cm. Pág. 256, 27 mapas.

MEDICINA DE MONTAÑA

Editado por el Club Anaitasuna, con el apoyo de las federaciones de



montaña navarra y española y del Gobierno de Navarra, se presentó en diciembre este libro que recoge las actas de las XI Jornadas de Medicina y Socorro de Montaña, que tuvieron lugar en Iruñea y Belagoa del 18 al 21 de marzo de 1993. Las jornadas y el IV Congreso de la SEMAM, fueron organizadas por el Anaitasuna y fue presidente del Congreso el Dr. Garaioa.

El libro engloba las ponencias y comunicaciones presentadas al congreso sobre 5 temas, además de la habitual sección de miscelánea. Los temas son: Patología del frío y congelaciones, Prevención en montaña, Psicología y montaña, Corazón y montaña, Socorro en montaña. Cumple la tradición de publicar el contenido de las jornadas, respetando escrupulosamente el formato de la colección. Así vamos disponiendo de una sólida base bibliográfica del tema.

Ficha técnica: Medicina de Montaña. Actas de las XI Jornadas de Medicina y Socorro. Edita: Anaitasuna, Iruñea 1994. Formato: 17x24 cm. Páginas: 360.

GUIA DE URKIOLA

El Parque Natural de Urkiola es el sujeto de esta publicación, promovida por las instituciones forales y autonómica. En 224 páginas compendia someramente los aspectos geológicos, naturalísticos e históricos del área, complementados con seis itinerarios montañosos y sus correspondientes variantes. Se añade, asimismo, un apéndice con datos históricos y prácticos de los municipios del parque.

Ficha técnica: Título: Guía de Urkiola. Páginas: 224. Precio: 1.000.

POR LOS MONTES ALAVESES

También de promoción oficial, en este caso el Ayuntamiento de Gasteiz, es este libro de cuidada presentación, que constituye la primera parte de un trabajo que en tres tomos abarcará todas las cimas

catalogadas dentro de la geografía alavesa. Esta primera entrega comprende la zona norte del territorio, en la que se describen 26 itinerarios clásicos. Formato 21x30, encuadernación cartóné y numerosas fotografías en color.

Ficha técnica: Título: Por los montes alaveses. Formato: 21x30. Páginas: 152. Precio: 1.500 ptas.

MONTES DE ARABA (*)

Dentro del mismo territorio, José A. Gil describe 54 ascensiones en la contrastada y poco conocida montaña alavesa. Las subidas se realizan por itinerarios clásicos, sencillos, con duración casi siempre inferiores a dos horas. Libro dirigido a todos los públicos. Rústica.

Ficha técnica: Título: Montes de Araba. Edita: Sua. Páginas: 124. Formato: 21x13x5. Precio: 1.500 ptas.

(*) Se ha editado también en dos volúmenes:

Montes de Araba 1 (Cantábrica, Gorbela, Llanada) y **Montes de Araba 2** (Montaña, Valles-Rioja).

EVEREST, 71 AÑOS

La editorial Desnivel publica la versión castellana del libro, editado el pasado año en inglés con motivo de los 40 años de la primera ascensión. Se trata de un completo repaso a la historia alpina del Everest, a través de una selecta sucesión de fotografías y artículos suscritos por muchos de los propios protagonistas de la conquista del techo del mundo. Se añade un amplio apéndice estadístico realizado por Kartajanari. Por fotografías, contenido y presentación se trata de un libro de categoría.

Ficha técnica: Título: Everest, 71 años. Edita: Desnivel. Precio: 5.000 ptas.

OTRAS NOVEDADES DE LIBROS

Senderos de Sobrarbe (6.R - 19) Viadós-Mesón de Liguère

Autor: Varios
Edita: Prames
Páginas: 290
Tamaño: 21x15
Precio: 2.300 pts.

Sendero Histórico - 1.ª Fase (6R-1) Puente de Montañana-Liguère de Cinca

Autor: Varios
Edita: Prames
Páginas: 129
Tamaño: 21x15
Precio: 1.700 pts.

La zona de la muerte

Autor: Reinhold Messner
Edita: Desnivel
Páginas: 230
Tamaño: 21x14

Precio: 1.950 pts.

Guía de Senderos del Estado Español

Autor: Varios
Edita: Prames s.c.
Páginas: 163
Tamaño: 21x14
Precio: 1.950 pts.

Itinerarios por los Ancares

Autor: Ignacio García Barba
Edita: Lancia
Páginas: 83
Tamaño: 21x21
Precio: 1.200 pts

Por la Rioja / Entre el río Leza y el Iregua

Autor: Carmelo Hernández
Edita: Desnivel
Páginas: 189
Tamaño: 17x12
Precio: 1.100 pts.

Por Cataluña / La Sierra de Prades

Autor: Jordi Besora
Edita: Desnivel
Páginas: 122
Tamaño: 17x12
Precio: 1.500 pts.

CICLISMO DE MONTAÑA

PARQUE DE GORBEIA

Selección de 20 itinerarios, tres de ellos en BTT, dentro de los límites del Parque Natural de Gorbeia. La propia diversidad de la orografía de esta zona proporciona al contenido del libro una amplia y variada selección de posibilidades. La descripción de los itinerarios se completa con breves despieces monográficos sobre aspectos de la vida natural y la influencia humana en el parque. Se acompaña un mapa general esquemático.

Ficha técnica: Título: Parque de Gorbeia. Edita: Sua. Precio: 1.800 ptas.

ARABA HERRIZ HERRI

Sin salirnos de Araba, J.I. Ruiz de Infante propone la visita en BTT a todos los pueblos -incluso los desaparecidos- del territorio a través de 31 itinerarios, minuciosamente descritos. Cada uno de ellos está apoyado en un mapa. Se ilustra con numerosas fotos en color.


Ficha técnica: Título: Araba herriz-herri. Páginas: 208. Formato: 15x21. Precio: 1.950.

PIRINEOAK II (Somport-Vignemale)

La ingente tarea que hace dos años inició Miguel Angulo sobre la cadena pirenaica se materializa ahora en una segunda entrega que comprende 352 itinerarios y

ascensiones de la zona Somport-Vignemale. El trabajo de Angulo, autor cuya calidad está suficientemente contrastada, es excelente en todos sus aspectos: selección interesante y variada de itinerarios de nivel medio/alto, soporte fotográfico de alta calidad, y mapas y esquemas originales. Se ofrecen versiones en euskara, castellano y francés.

Ficha técnica: Título: Pirineoak II (Somport-Vignemale). Edita: Elkar. Precio: 4.500 ptas.



VIDEO DE URBASA-ANDIA

Mikel Nazabal ha editado un video sobre las sierras de Urbasa y Andia, que viene a añadirse a sus otros trabajos sobre estas sierras: el mapa de escala 1:50.000 (E50 m) (1992) y el libro de BTT "Urbasa-Entzia-Andia" (1992).

El video dura 42 minutos y desarrolla los temas de agua, fauna, flora, micología, arqueología, fósiles, pastoreo y deportes. Existen dos versiones: una en euskera y otra en español. El precio de venta es de 1.950 ptas. Pedidos al autor: Mikel Nazabal, Gipuzkoa Kalea, 6 - 1.º C - 31800 Altsasu, Nafarroa. Tel.: (948) 56 34 86.

CARTOGRAFIA

MAPA DE ADARRA

Imanol Goikoetxea, en colaboración con la Sociedad de Ciencias Aranzadi acaba de publicar (diciembre 1994) el mapa "Adarra, Mandoege, Leitzarar", además de la tercera edición de su mapa de Aralar. Ambos son de escala 1:25.000 (E25 m). Vienen a añadirse a la colección de Aiako Harria, Aizkorri, Ernio, Gorbeia, Izarraitz, Jaizkibel y Urbasa.

MAPA DE AYLLON Y OCEJON

La Tienda Verde ha editado en 1994 un mapa de escala 1:50.000

(E50 m) de las sierras de Ayllón y Ocejón. Cubre el Parque Natural del Hayedo de Tejera Negra y la zona de la estación de esquí de La Pinilla. Las dos cumbres más significativas son el Pico del Lobo (2.273 m), techo de Guadaluajara y el pico de Ocejón (2.018 m) Pedidos en La Tienda Verde, Mandas 23 y 28, 28003 Madrid. Tel.: (91) 534 32 57 - Fax (91) 533 64 54.

Macizo de Peña Ubiña
Autor/Editor: M. A. Adrados
Curvas de nivel/E 25 m
Precio: 600 pts.

Sierra de Guara /Cañones y Barrancos

Cordales: E 75 m
Autor: J.P. Pontroué - P. Gimat
Precio: 1.500 pts.

Monte Perdido y Cotielle / Cañones y Barrancos

Cordales: E 75 m
Autor: J.P. Pontroué - P. Gimat
Precio: 1.050 Pts.

La vuelta al Monte Perdido / 6 etapas

Cordales: E 40 m
J.P. Pontroué
Precio: 1.050 pts.

SITUACION DE PYRENAICA AL 31 DE DICIEMBRE DE 1994

	GASTOS	INGRESOS
Saldo al 31-12-93	-	7.816.437
0.- PUBLICIDAD		
00.- Ingresos anuncios	-	4.234.589
01.- Gastos viajes	17.650	-
	17.650	4.234.589
1.- PROMOCION		
10.- Gastos promoción	35.200	-
14.- Gastos Premios Pyrenaica y reedición	274.930	-
	310.130	-
2.- ADMINISTRACION		
20.- Mantenimiento local (alquiler, luz, teléfono ...)	535.983	-
21.- Material oficina y mobiliario.....	56.189	-
22.- Gastos de correo	483.538	-
23.- Gastos de personal.....	726.875	-
24.- Viajes y gastos reuniones.....	239.540	-
25.- Intereses bancarios	-	323.364
26.- Gastos bancarios.....	26.185	-
27.- Impuestos.....	155.862	-
29.- Varios.....	50.000	-
	2.274.172	323.364
4.- IMPRESION REVISTA		
40.- Gastos de imprenta	18.917.035	-
	18.917.035	-
5.- SUSCRIPCIONES Y VENTAS		
50.- Ingresos suscripciones.....	-	1.460.143
51.- Ingresos Federaciones	-	11.095.000
52.- Ventas directas	-	2.680.984
53.- Ventas librerías	-	614.018
54.- Gastos distribución y envío	1.620.083	-
55.- Subvenciones	-	3.181.350
	1.620.083	19.031.495
6.- PUBLICACIONES		
60.- Gastos de imprenta	695.204	-
63.- Ventas directas	-	1.115.121
64.- Ventas librerías	-	1.715.080
	695.204	2.830.201
Saldo al 31-12-94	10.401.812	-
TOTALES	34.236.086	34.236.086