



POR LAS CUMBRES DEL CORNION

Luis Alejos

El Macizo Central, visto desde el mirador del Jitu.

EL plan consiste en ascender a la segunda elevación del Macizo Occidental de los Picos de Europa, combinando las rutas de los refugios de la vertiente septentrional. Como complemento cabe aproximarse "in crescendo", o sea, por cumbres de altitud cada vez mayor. Recorrer los cresteríos de este desierto calcáreo implica afrontar: el laberinto de los pedregosos jous, tramos de escalada de escasa dificultad y la penuria del agua.

Vega y refugio de Ario (desde el Jultayu).

La Vega de Ario y el Jultayu

Entre el lago de la Ercina (1.130) y el pico Lluçia arranca en dirección SE un camino que va atravesando con frecuentes altibajos vegas y majadas, hasta asomarse en el paso del Jitu (1.660) al Macizo Central. En el entorno destacan también varias de las cimas que pretendo ascen-

der. En las inmediaciones se encuentra una oportuna mesa de orientación. Me acercaré al refugio de la contigua Vega de Ario (1.630) (1,45) a comer un bocado junto a su fuentecilla, pues pasarán muchas horas antes de encontrar otro manantial.

Tomando luego el itinerario balizado de la Canal de Trea, descendiendo por terreno kárstico el




Jou de la Cistra y, junto al Jou del Jultayu (1.580) (2,00) dejo la ruta que baja a la Senda del Cares, volviendo a ganar altura por una ladera de hierba y piedras. Se trata asimismo de un recorrido marcado que en un alto gira a la izquierda, elevándose por una empinada cresta a las rocas cimera del Jultayu (1.935) (F) (2,50). La panorámica es soberbia, en particular sobre los Urrieles; pero mayor impresión produce el abismo del desfiladero del Cares. Prácticamente en la vertical de la cumbre, a una profundidad de 1.500 metros, aparece Caín. El sol acaba de penetrar hasta allí y, más que las casas, destacan los coches que han conseguido invadir tan recóndito paraje.

A través de jous, cimas y collados

Descendiendo por terreno sin señalar la arista occidental, aparece un curioso ojal que proporciona un singular encuadre de Caín. Una vez en la brecha del Juracao (1.836) (F) (3,05), próxima a una gran cavidad que destaca en la muralla, subo por la otra cresta. El terreno más accesible es una pronunciada canal que exige utilizar las manos. Siguiendo por terreno rocoso, en el tramo superior la arista se torna aguda, siendo preciso superar un paso aéreo (II) para salir a la cumbre del Cuvicente (2.015) (F) (3,25). Su perspectiva es similar a la del Jultayu. Resaltan además las imponentes canales de la Jarrera y Mesones. ambas confluyen en Caín de Arriba y, pese a su fiero aspecto, son practicables.

Bajar por la cresta occidental no plantea obstáculos, aunque a veces sí debo buscar el paso idóneo. Soslayando una cota secundaria (1.985) se llega a la boca del Joón (1.910) (F) (3,45). En la vertiente Sur aparece el Jou Aliseda; es factible bordearlo a media ladera, pero prefiero continuar bajando



A través del agujero de la cresta del Jultayu aparece Caín.



Desde el Jultayu se ven: Pañasanta de Castilla, Verdilluenga, Torre de los Traviesos, Torre de los Cabrones, Punta Gregoriana y Cuvicente.

hasta las inmediaciones de la Horcada Aliseda (comunica con la Canal de la Jarrera), atravesando a continuación la hondonada en dirección a los desplomes meridionales de la Verdilluenga. Al comienzo hay vestigios de sendero que se elevan por retazos

reanudando la subida por un corredor tan evidente como descompuesto. Alcanzo así una recortada arista con varios bloques que se pueden trasponer (II), o evitar por el Sur, llegando en breve a la Torre de la Canal Parda (2.369) (F+) (6,55).


de hierba. Al pie de la muralla asoma una brecha que pasaré de largo, cruzando unas pedrizas y volviendo a ganar altura hasta situarme sobre la hoyada del Joón. Finalmente, remonto los canchales que, medio trepando, permite alcanzar la depresión del Jorcadino (2.600) (F) (4,40).

Superando ahora el resalte rocoso que destaca al NE, prosigo en breve descenso por la cresta y su flanco occidental, hasta la brecha citada. Dando entonces un rodeo ascendente por el Oeste, enlace con el pasillo herboso que conduce a las cimas contiguas de la Verdilluenga (2.129) (F) (5,00). De vuelta al Jorcadino (2.060) (F) (5,15) ganaré altura (SO) por terreno pedregoso para dirigirme a una amplia loma con varias cotas separadas por pequeñas depresiones; mientras contemplo al otro lado del Joón la abrupta Torre de la Robliza. Una vez en la irrelevante Punta Gregoriana (2.268) (F) (5,45), sin apenas perder altura paso a la Torre Blanca o de los Cabrones (2.290) (F) (5,55).

Destaca entonces en la misma dirección (SO) la altiva Torre de los Traviesos. Para enlazar con ella me deslizo por la pedregosa ladera occidental y, al asomar por el Sur el

agreste Tíru la Llera, voy directo a cruzar el Jou de Arenizas (2.160) (F) (6,05). De este modo paso a una ancha loma, en parte herbosa que, trepando sin complicaciones en el tramo superior, permite remontar la cresta septentrional de la Torre de los Traviesos (2.396) (F) (6,30), obteniendo un soberbio primer plano de la cúspide del Cornión: Peñasanta de Castilla. Acto seguido descendo por la cresta occidental a la depresión correspondiente,

reanudando la subida por un corredor tan evidente como descompuesto. Alcanzo así una recortada arista con varios bloques que se pueden trasponer (II), o evitar por el Sur, llegando en breve a la Torre de la Canal Parda (2.369) (F+) (6,55).



Torre de la Horcada, Horcada de Santamaría y Peñasanta de Asturias (desde la Torre de la Canal Parda).


Jou Santu y Peñasanta de Asturias

Tras celebrar la proximidad de Peñasanta de Asturias con el último sorbo de agua, en lugar de bajar por la vía normal de la cresta Norte, imitando a un grupo de rebecos opto por el pronunciado e inestable barranco occidental. La parte inicial es un destrepe por una chimenea descompuesta; después se imponen las pedrizas, con algunas franjas herbosas. De esta modo me coloco directamente en la Boca del Jou Santu (2.090), deslizándome hasta el fondo del sector denominado específicamente Jou de las Balas (2.030) (F) (7,15) en busca de agua. Deambulando por ese cráter calcinado por el sol estival, acabaré ordeñando un nevero bajo los canchales de las Torres del Torco. Mientras lleno pacientemente la botella de dos litros, cerca permanecen

tumbados sobre la nieve varios rebecos. Sentado a la sombra de un gran bloque, como y bebo hasta recuperar el resuello.

Reemprenderé la marcha volviendo desde el árido agujero a la Boca del Jou Santu (2.090); aquí giro al Oeste, elevándome por una rampa, cada vez más angosta, que se convertirá en una estrecha vira colgada sobre el Jou de las Balas. Pero no hay motivos para inquietarse; es un itinerario balizado y sin complicaciones. Enfilando ya el pedregoso canalón que culmina en la Horcada Santamaría, regreso cómodamente por el nevero central, hasta que la inclinación se acentúa. Entonces continuo por rocas inestables. Cerca ya de la brecha, localizo el inicio (2.280) (F) (8,05) de la vía que accede a la última y más relevante cumbre de la jornada.

Sobre un resalte vertical aparece una clavija con un trozo de cadena. Para llegar a ese punto hay que superar un corto muro trepando por una grieta con buenas presas (II). Continuando por terreno fácil, aunque



expuesto, alcanzo la cadena, útil para asegurar o montar un rappel. Siguiendo la hilera de hitos, posteriormente me elevo por graderíos con abundante piedra suelta, donde hay que prevenir los resbalones. Más arriba se trepa por compactos canchales, siendo preciso efectuar una breve travesía horizontal (II), un tanto comprometida. Al alcanzar el rellano de un espolón, mediante un corto rodeo hacia el Norte y perdiendo algo de altura, se enlaza con una chimenea, trepando por ella hasta los bloques cimeros de Peñasanta de Asturias o Torre de Santamaría de Enol (2.478) (PD) (8,30).

Regreso por Vega Redonda

Como la hora apremia, habiendo permanecido en la cima menos tiempo del deseado, bajo con precaución hasta la base, situándome de inmediato en la Horcada Santamaría (2.305) (PD) (9,00). Las pedrizas de su vertiente occidental son, si cabe, más escurridizas que las de oriental, pero ahora se trata de bajar. Pronto estoy en el ancho camino del Parque Nacional; comienza zigzagueando y luego da un amplio rodeo sobre el caótico Jou Luengo, pasando entretanto por encima de la generosa Fuente Prieta (2.020) (F) (9,15). Después de algunos altibajos se atraviesa el característico collado de la Mazada (2.030) (9,30), cerca del cual destaca el airoso Requexón.

Surge entonces una empinada pendiente herbosa, que representa un bálsamo para los pies magullados. Aunque en ocasiones el camino volverá a ser pedregoso, tras dejar a la derecha en Llampá Cimera el desvío del collado la Fragua, no tarda en aparecer el viejo refugio con su caudalosa



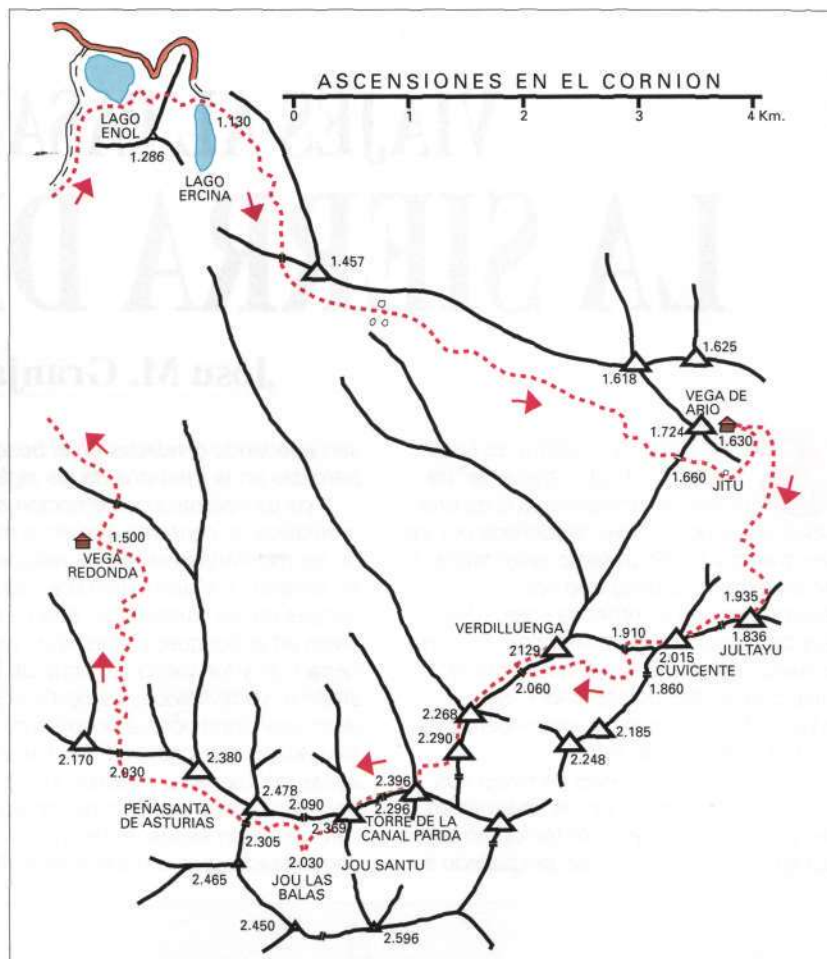
Verdilluenga, Punta Gregoriana, Torre de los Cabrones, Torre de los Traviesos, Torre de la Canal Parda superpuesta con Peñasanta de Castilla, Peñasanta de Asturias y cumbres de Cebolleda (desde el lago de la Ercina).

fuelle. He agotado el agua del nevero, pero continuaré sin detenerme hasta el nuevo refugio de Vega Redonda (1.500) (10,10). Prosiguiendo el avance por plácidas vegas, sinónimo de cabañas, vacas y mullidas praderas, bajo hasta el puente (1.000) que cruza el cauce seco del río Pomperi. Continuando por pista, tras pasar por la Vega del Huerto (1.050) (11,00) me dirijo a la Vega de Enol (1.100) (11,25), donde abundan las tiendas de campaña. Luego bajo al lago, lo rodeo por la ribera opuesta a la carretera y, remontando la loma que separa las dos cuencas, desciendo hasta la misma orilla del lago de la Ercina, rompiendo el espejo que refleja la imagen invertida de Peñasanta de Asturias, para refrescarme en sus aguas (1.130) (11,45).

Los dos edificios del nuevo refugio de Vega Redonda.



Fotos del autor



POR LAS CUMBRES DEL CORNION EN CIFRAS

LUGARES DE PASO	ALTITUD	DESNIVEL		HORARIO		TIEMPO	
		SUBIR	BAJAR	LLEGAR	SALIR	MARCHA	TOTAL
Lago Ercina	1.130				6,45		
Refugio Vega Ario	1.630	600	100	8,30	8,45	1,45	2,00
Jou la Cistra	1.580	—	150	9,00	—	2,00	2,15
Jultayu	1.935	960	—	9,50	10,05	2,50	3,20
Brecha Juracao	1.836	—	250	10,20	—	3,05	3,35
Cuvicente	2.015	1.140	—	10,40	10,55	3,25	4,10
Boca Joon	1.910	—	360	11,15	—	3,45	4,30
Jorcadino	2.060	1.350	420	12,10	12,15	4,40	5,30
Verdilluenga	2.129	1.440	440	12,35	12,40	5,00	5,55
Jorcadino	2.060	1.450	530	12,55	13,05	5,15	6,20
Punta Gregoriana	2.268	1.710	560	13,35	—	5,45	6,50
Torre Cabrones	2.290	1.730	570	13,45	13,55	5,55	7,10
Jou Arenizas	2.160	—	700	14,05	—	6,05	7,20
Torre Traviesos	2.396	1.980	—	14,30	14,40	6,30	7,55
Torre Canal Parda	2.369	2.050	800	15,05	15,15	6,55	8,30
Jou Santu	2.030	—	1.140	15,35	16,10	7,15	9,25
Base Peñasanta	2.280	2.300	—	17,00	17,05	8,05	10,20
Peñasanta Asturias	2.478	2.500	—	17,30	17,45	8,30	11,00
Horcada Santamaría	2.305	2.520	1.340	18,15	—	9,00	11,30
Fuente Prieta	2.020	—	1.630	18,30	—	9,15	11,45
Collado Mazada	2.030	2.550	1.650	18,45	—	9,30	12,00
Refugio Vega Redonda	1.500	—	2.180	19,30	19,40	10,10	12,55
Vega del Huerto	1.050	2.580	2.660	20,30	—	11,00	13,45
Vega de Enol	1.100	2.630	—	20,55	—	11,25	14,10
Lago Ercina	1.130	2.700	2.700	21,15	—	11,45	14,30