

# AGENDA

**Proyección de audiovisuales** "De una travesía horizontal..." (Patagonia) y "A una escalada vertical..." (Yosemite). Interesados llamar a los tfnos. (94) 416 92 60 - 438 07 51 (José Luis Fernández Bedia).

**Transpirenaica-94.** Tengo intención de realizar la travesía del Cap de Creus a Hondarribia a pie por el GR-11, del 17 de mayo al 26 de junio. Si estás interesado en sumarte a esta iniciativa puedes llamarme al tfno. (943) 36 53 75 (Pello Eskisabel).

## LIBROS




### RUTAS Y PASEOS POR PARAJES NATURALES DE EUSKAL HERRIA


La Editorial Sua ha publicado el más interesante de cuantos libros componen hasta ahora la colección Rutas y Paseos. Se trata del dedicado a los Parajes Naturales de Euskal Herria, con 50 propuestas de itinerarios sin grandes niveles de dificultad por hermosos lugares de nuestra geografía.

Buena parte de estas propuestas montaÑeras se desarrollan en Nafarroa, territorio que cuenta con 18 itinerarios. Araba, Bizkaia, Gipuzkoa e Iparralde cuentan con 8 cada uno. Cada uno de los itinerarios se presenta en forma de ficha en la que se recoge el acceso, un detalle del recorrido, datos prácticos y un mapa esquemático en color que puede ser muy útil para seguirlo.

**Ficha técnica:** Rutas y Paseos por Parajes Naturales de Euskal Herria. Autores: Mikel Tellagorri y Enea Itxina. Edita: Sua Edizioak 1993. Formato: 17 x 22 cm. Páginas: 128. Precio: 1.700 ptas.



**Ficha técnica:** Senderos de Gran Recorrido Sierras de la Rioja. Autores: José Ignacio Esquisábel y Rafel Fernández. Edita: CEIP 1993. Formato: 14 x 21 cm. Páginas: 168.




### LAS GUÍAS EXCURSIONISTAS DEL CENTRO

El Centro Excursionista de Catalunya continúa publicando de forma incansable interesantes guías de excursiones en Pirineos y montañas catalanas, muy útiles para montañeros y aficionados a la bicicleta de montaña.


Hemos recibido tres de los títulos publicados en castellano correspondientes a Aneto-Maladeta, el Valle de Núria y el Parque Nacional de Aigüestortes y de Sant Maurici.

Las tres guías comienzan con una descripción de la zona, accesos por carretera, toponimia, refugios y un largo etcétera. Posteriormente se detallan los itinerarios de aproximación a las principales montañas, finalizando con una serie de travesías y ascensiones. La presentación es impecable, con portadas plastificadas para poder llevarlas al monte.

En la guía de Aigüestortes los itinerarios aparecen marcados sobre unos mapas del IGN con curvas de nivel, que se echan en falta en las otras dos guías, que tan sólo cuen-



tan con mapas de cordales. La guía de Aneto-Maladeta, por su parte, cuenta con bastantes fotografías sobre las que se han superimpresionado, de forma práctica, los diferentes itinerarios.



**Ficha técnica:** Guías excursionistas del Centre Excursionista de Catalunya-Club Alpí Catalá. Edita: Editorial Montblanc-Martin 1993.

- "Aneto-Maladeta". Autor: Josep de Terà y Camins. Páginas: 220.  
- "El Valle de Núria". Autor: Josep Nuet i Badia. Páginas: 160.  
- "Parque Nacional de Aigüestortes y de Sant Maurici". Autores: Georges Véron, Agustí Jolis y M.ª Antònia Simó. Páginas: 110.



### PASEOS Y EXCURSIONES POR EL BAJO DEBA

La Sociedad para el Desarrollo Económico del Bajo Deba ha publicado tres juegos de fichas con itinerarios por los diferentes municipios de la comarca. Uno está dedicado a Deba, otro a Eibar, Mutriku y Mallabia y el tercero a Ermua, Elgoibar, Sorluze y Mendaro.

Cada carpeta cuenta con una docena de fichas en las que de forma esquemática se presenta un recorrido de unos diez kilómetros con textos bilingües. Las fichas están muy bien ilustradas de fotografías a todo color, siendo la principal una foto aérea sobre la que se marca el itinerario.

**Ficha técnica:** Paseos y excursiones alrededor de ... Autores: Varios. Edita: DEBEGESA en colaboración con los Ayuntamientos del Bajo Deba. Formato: Fichas en forma de tríptico de 14 x 29,5 cm. A la venta en las librerías de los municipios del Bajo Deba.