



## CANARIAS

La Federación Canaria de Montañismo nos envía su calendario de actividades para el presente año y nos recuerda que dispone de tres refugios con una capacidad total de 100 plazas situados en los Llanos de la Paz, en La Retamilla y en el Cortijo de Pargana. Si queréis participar en alguna actividad podéis llamar al tfno. (928) 46 00 45.



## EUSKALDUNON EGUNKARIAREN MENDIKO ORRIALDEAK

"Mendi Magalean" izena du sekzioak eta asteazkenero ateratzen da urtarrilaren 5az geroztik. Euskal Herrian dagoen mendizaleatasuna eta zaletasun horren ondotik datozen albisteak bideratzea eta euskaldun irakurlegoari zabaltzea da haien helburua, Egilea Ramón Olasagasti da.

## SGIM BUSCA REVISTAS VIEJAS

El SGIM (Servei General d'Informació de Muntanya), Ap. 330 - 08200 Sabadell - Tel. (93) 723 84 13 - Fax (93) 723 74 89, que acaba de inaugurar sus nuevas instalaciones, buscan números antiguos de revistas madrileñas para completar sus colecciones. Aceptan regalos, compras, cambios, etc. Andan buscando:

- REVISTA DE LA SOCIEDAD DEPORTIVA EXCURSIONISTA (Madrid)  
Nºs.: 1, 2, 3, 4, 5, 7, 8, 9, 11, 13, 14, 15, 16, 17, 18, 19, 20, 21, 22, 23, 24, 25, 26, 27, 28, 29, 30, 31, 32, 33, 34, 35, 36, 37, 38, 39, 40, 41, 43, 44, 45, 46, 47, 48, 50, 51, 52, 53.

- CIMAS (Madrid)  
Nºs.: 30, 33, 36, 38, 42, 44, 45, 46, 47  
- 2, 3, 6, 7, 10, 11, 12/1977.  
- 7/1978  
- 2, 3, 10, 11, 12/1979.  
- 1, 2, 8, 9, 10, 11, 12/1980.  
- 2/1981.

- ALTA RUTA (Madrid)  
Nºs.: 24, 25, 26.

- PEÑALARA (Madrid)  
Nºs.: 1, 2, 3, 4, 5, 6, 7, 8, 9, 10, 11, 12, 13, 14, 15, 16, 17, 18, 19, 20, 21, 22, 38, 59, 70, 83, 84, 87, 96, 104, 105, 114, 120, 126, 134, 144, 146, 149, 150, 157, 158, 159, 166, 167, 170, 172, 177, 178, 180, 202, 204, 211, 217, 218, 219, 220, 221, 222, 224, 225, 226, 227, 229, 256, 258, 260, 261, 282, 283, 287, 290, 291, 321, 361, 362.

## ACTUALIZACION DEL MAPA DE ARAMOTZ DE JAVIER MALO

Javier Malo ha publicado a finales de 1993 la actualización del mapa de Aramotz. La primera versión la dibujó en 1970 y fue reformado en 1975 y 1983. Ahora ha vuelto a patear la zona exhaustivamente y el resultado es un mapa nuevo a escala 1:30.000 con detalles orográficos corregidos y la toponimia muy pulida.

El autor quiere hacer constar su agradecimiento a los montañeros que le han ayudado, destacando la labor de dos de ellos cuyo apoyo ha sido extraordinario. Son Antón García Albizu y Alberto Errazti.

## INFORMACIONES SOBRE LA ZONA DE ESTOS (Benasque)

Teléfonos para información sobre el refugio y previsiones meteorológicas: Deportes Aigualluts (974) 55 12 15 y Hotel El Pilar (974) 55 12 63.

Teléfono directo del refugio de Estós (cuando no hay avería): (974) 55 14 83.

Información sobre predicciones de avalanchas y condiciones de la nieve, por el grupo de guardas de la zona: (976) 56 98 61.

## NOTICIAS DE LA EMF

### SUBVENCIONES DE LA FEDME

En reunión celebrada en Barcelona el pasado 13 de diciembre, el Comité de Actividades Alpinísticas de Alta Dificultad, formado por Jordi Pons, Pedro Udaondo, Carlos Soria, Joan Quintana, Remi Bresco y Nil Bohigas, ha acordado conceder subvenciones a las actividades siguientes:

- Expedición Peña Guara-Montaños de Aragón de Barbastro, por la ascensión al Cerro Catedral por un nuevo itinerario bautizado con el nombre de Cristal de Roca, con un desnivel de 900 m. de una dificultad 6c. A4 .....600.000 ptas.

Para esta expedición se propone la concesión del Piolet de Oro.

- Expedición Peña Guara-Montaños de Aragón de Barbastro, por su ascensión a la Torre del Paine por un nuevo itinerario bautizado con el nombre de Rosas y Armas, con un desnivel de 450 m. de dificultad 6 b. A 2 .....200.000 Ptas.

- Expedición Pamir Alaia de la E.M.F., por su ascensión a la Torre Rusia (Pico 4240) por la vía Directísima de Leningrado (repetición), de 1.000 m. de desnivel 6 c. A 3 realizada en condiciones invernales .....450.000 ptas.

- Ferrán Latorre y Manuel de la Mata, de la FEEC, por su destacada actividad en los Alpes, en especial por su ascensión al Espolón Croz de las Grandes Jorasses. . . 2 0 0 . 0 ptas.

- Joan Jover de la FEEC, por su destacada actividad invernal en Pirineos, en especial por su ascensión en solitario al espolón norte del Gran Pic del Midi d'Ossau .....50.000 ptas.

- Javier Olivar, guarda del refugio de Góriz, por su destacada actividad en Pirineos, en especial por la ascensión invernal en solitario a la pared norte de la Torre de Marboré .....50.000 ptas.

- Expedición Gigant Azul Cho Oyu, de la Federación Andaluza, por la ascensión invernal al Cho Oyu .....250.000 ptas.

## CARTAS

En referencia a la carta escrita en el número 173 de "peligros en la Montaña":

La montaña es un medio "hostil" en el cual no hay que poner barreras sino que hay que mostrarse siempre atento y cuidadoso. La montaña hay que conservarla tal y como es. Si a las dificultades les

rebajamos los posibles peligros, con medios artificiales o señalamos con postes, etc., estaremos perdiendo parte de su encanto a la aventura y a lo desconocido y por supuesto a ese riesgo que siempre existe al ir a cualquiera de nuestras montañas.

Estoy de acuerdo en evitar todos los posibles accidentes, pero no colocando señales o cerca alguna. Esto se podría conseguir con más información y prudencia ante todo, y si ves una dolina peligrosa y que no sale en el mapa, no te calles, envía ese dato a la editorial, donde en la próxima edición, a buen seguro, lo corregirán. El peligro no está en la montaña, sino en las personas, por su falta de experiencia y responsabilidad.

Por otra parte, según tu estima, ¿cuánto crees que debería medir ese poste indicativo?, teniendo en cuenta la altura, las precipitaciones de nieve, el viento, la cantidad de nieve podría variar de 50 cm. hasta cerca de 3 metros. Vamos, que para que ese poste se viera en cualquier condición, habría que colocar un "postecito" de esos de 2-4 m. que se emplean para medir la altura de la nieve. A mi juicio eso sí que sería un atentado moral y estético.

El Pirineo no hay que degradarlo, hay que conservarlo como algo magnífico, limpio de símbolos y otras basuras humanas, no hagamos como en la mayoría de nuestras montañas vascas.

A lo dicho ¿quieres seguridad? usa el piolet y el cordino, que para algo están, y si no llevas (por tu parte una falta de responsabilidad) bordea todo lo que no veas claro.

Carlos Bañeza (El Yeti)

## ANUNCIOS GRATUITOS

**Estoy interesado en el n.º 142 de Pyrenaica.** Si lo tienes y no te importa prescindir de él, llama por favor al tfno. (94) 449 88 17 (Jose-rra).

**He encontrado un forro polar** el día 30-1-94 en la zona de Orozko. Si es tuyo puedes llamar al tfno. (94) 447 37 06 de 21 a 21,30 h.

**Compraría arnés y pies de gato viejos.** Llamar al tfno. (94) 443 02 97 (Tito).

**Dispongo de las proyecciones de diapositivas siguientes:** "Grandes paredes de los Alpes", "Patagonia", "Makalu-Pilar Oeste", "Canadá" y "Escaladas en América y Europa". Si algún club está interesado puede llamar al tfno. (93) 347 19 73 o escribir al apartado 24101 de Barcelona (Joan Jover).



# AGENDA

**Proyección de audiovisuales** "De una travesía horizontal..." (Patagonia) y "A una escalada vertical..." (Yosemite). Interesados llamar a los tfnos. (94) 416 92 60 - 438 07 51 (José Luis Fernández Bedia).

**Transpirenaica-94.** Tengo intención de realizar la travesía del Cap de Creus a Hondarribia a pie por el GR-11, del 17 de mayo al 26 de junio. Si estás interesado en sumarte a esta iniciativa puedes llamarme al tfno. (943) 36 53 75 (Pello Eskisabel).

## LIBROS




### RUTAS Y PASEOS POR PARAJES NATURALES DE EUSKAL HERRIA


La Editorial Sua ha publicado el más interesante de cuantos libros componen hasta ahora la colección Rutas y Paseos. Se trata del dedicado a los Parajes Naturales de Euskal Herria, con 50 propuestas de itinerarios sin grandes niveles de dificultad por hermosos lugares de nuestra geografía.

Buena parte de estas propuestas montańeras se desarrollan en Nafarroa, territorio que cuenta con 18 itinerarios. Araba, Bizkaia, Gipuzkoa e Iparralde cuentan con 8 cada uno. Cada uno de los itinerarios se presenta en forma de ficha en la que se recoge el acceso, un detalle del recorrido, datos prácticos y un mapa esquemático en color que puede ser muy útil para seguirlo.

**Ficha técnica:** Rutas y Paseos por Parajes Naturales de Euskal Herria. Autores: Mikel Tellagorri y Enea Itxina. Edita: Sua Edizioak 1993. Formato: 17 x 22 cm. Páginas: 128. Precio: 1.700 ptas.



**Ficha técnica:** Senderos de Gran Recorrido Sierras de la Rioja. Autores: José Ignacio Esquisábel y Rafel Fernández. Edita: CEIP 1993. Formato: 14 x 21 cm. Páginas: 168.




### LAS GUÍAS EXCURSIONISTAS DEL CENTRO

El Centro Excursionista de Catalunya continúa publicando de forma incansable interesantes guías de excursiones en Pirineos y montañas catalanas, muy útiles para montañeros y aficionados a la bicicleta de montaña.


Hemos recibido tres de los títulos publicados en castellano correspondientes a Aneto-Maladeta, el Valle de Núria y el Parque Nacional de Aigüestortes y de Sant Maurici.

Las tres guías comienzan con una descripción de la zona, accesos por carretera, toponimia, refugios y un largo etcétera. Posteriormente se detallan los itinerarios de aproximación a las principales montañas, finalizando con una serie de travesías y ascensiones. La presentación es impecable, con portadas plastificadas para poder llevarlas al monte.

En la guía de Aigüestortes los itinerarios aparecen marcados sobre unos mapas del IGN con curvas de nivel, que se echan en falta en las otras dos guías, que tan sólo cuen-



tan con mapas de cordales. La guía de Aneto-Maladeta, por su parte, cuenta con bastantes fotografías sobre las que se han superimpresionado, de forma práctica, los diferentes itinerarios.



**Ficha técnica:** Guías excursionistas del Centre Excursionista de Catalunya-Club Alpí Catalá. Edita: Editorial Montblanc-Martin 1993.

- "Aneto-Maladeta". Autor: Josep de Terà y Camins. Páginas: 220.  
- "El Valle de Núria". Autor: Josep Nuet i Badia. Páginas: 160.  
- "Parque Nacional de Aigüestortes y de Sant Maurici". Autores: Georges Véron, Agustí Jolis y M.ª Antònia Simó. Páginas: 110.



### PASEOS Y EXCURSIONES POR EL BAJO DEBA

La Sociedad para el Desarrollo Económico del Bajo Deba ha publicado tres juegos de fichas con itinerarios por los diferentes municipios de la comarca. Uno está dedicado a Deba, otro a Eibar, Mutriku y Mallabia y el tercero a Ermua, Elgoibar, Sorluze y Mendaro.

Cada carpeta cuenta con una docena de fichas en las que de forma esquemática se presenta un recorrido de unos diez kilómetros con textos bilingües. Las fichas están muy bien ilustradas de fotografías a todo color, siendo la principal una foto aérea sobre la que se marca el itinerario.

**Ficha técnica:** Paseos y excursiones alrededor de ... Autores: Varios. Edita: DEBEGESA en colaboración con los Ayuntamientos del Bajo Deba. Formato: Fichas en forma de tríptico de 14 x 29,5 cm. A la venta en las librerías de los municipios del Bajo Deba.