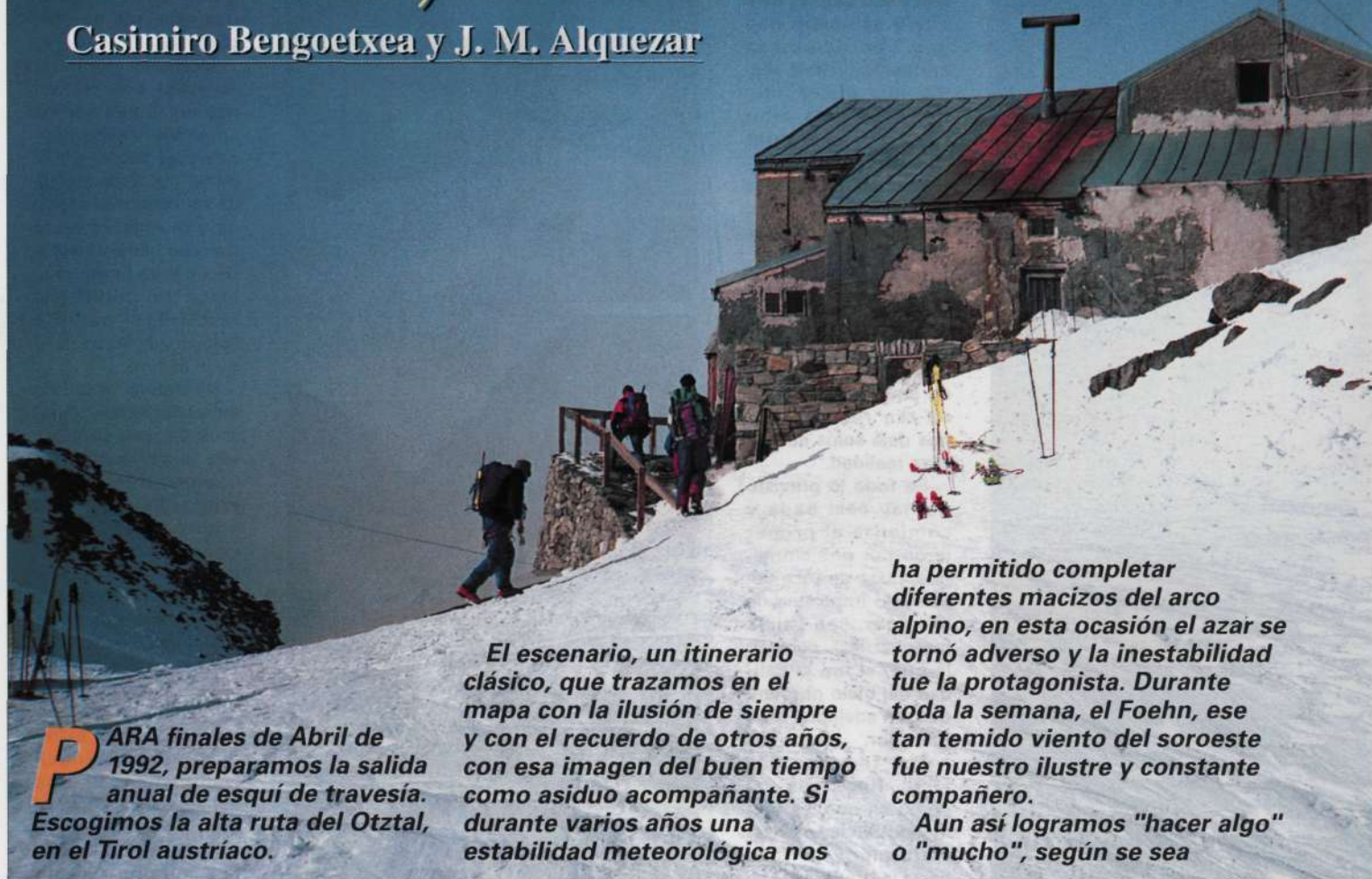


# CON EL FOEHN COMO COMPAÑERO OTZTAL, INCOMPLETO

Casimiro Bengoetxea y J. M. Alquezar



**P**ARA finales de Abril de 1992, preparamos la salida anual de esquí de travesía. Escogimos la alta ruta del Otztal, en el Tírol austriaco.

*El escenario, un itinerario clásico, que trazamos en el mapa con la ilusión de siempre y con el recuerdo de otros años, con esa imagen del buen tiempo como asiduo acompañante. Si durante varios años una estabilidad meteorológica nos*

*ha permitido completar diferentes macizos del arco alpino, en esta ocasión el azar se tornó adverso y la inestabilidad fue la protagonista. Durante toda la semana, el Foehn, ese tan temido viento del soroeste fue nuestro ilustre y constante compañero.*

*Aun así logramos "hacer algo" o "mucho", según se sea*



### La atracción turística del Tírol

Cualquier viaje a Austria, deriva alguna jornada a visitar el Tírol, que paisajísticamente es una invocación a la fotografía. El Otztal se sitúa en el corazón del Tírol. Por las incidencias del itinerario tuvimos ocasión de deleitarnos con los llamativos valles, con sus típicas construcciones, ligadas hondamente al país, sembrando sus verdes praderas coronadas por crestas nevadas en esta época primaveral. Se dice que alrededor de su catolicismo se teje una forma de vida, y destacan las aldeas recogidas alrededor de una singular iglesia. Ese fervor se extiende a las cumbres, porque ¿dónde hemos visto esas gigantes cruces de madera o modernas metálicas que diademan las cimas como un elemento infaltable?, Como en Austria en ningún otro país, con seguridad.

**El Tírol es una continúa atracción turística. Cualquier viaje deriva a destinar alguna jornada a su visita.**





**ambicioso o conformista. A pesar de todo, el Otztal u Oetzthal, quedó incompleto. Schubert logró una obra maestra con su sinfonía n.º 8, la incompleta, en cambio la nuestra quedará lejos de tal afirmación.**

**Al fin unas horas de sol. Llegando al refugio de Similaun.**

leses del Otztal han ganado la batalla a las barbaridades urbanísticas y han logrado excelentes estaciones de esquí, de tamaño considerable y que pueden unirse o visitarse con un mismo abono y complementadas con esquibuses que diariamente y con continuidad pueden acercarte de una a otra.

Fuimos testigos de tres estaciones-pueblo, Vent, Sölden y Obergurgl, con las citadas características. Capítulo aparte merece la de Mitterberg, que aunque situada en otro valle, el Pitzaler, es un espacio llamativo y ejemplar en la conservación de la naturaleza.

### Los glaciares, la atracción

En los Alpes, los amplios glaciares representan siempre la novedad para unos pireneistas desacomtrumbrados a esos extensos terrenos. El Otztal conserva los más grandes del arco alpino. Sobre ellos las cumbres más altas de Austria reinan entre Silvretta y Otztal. Res-

pecto a los de esta ruta, el Wildspitze, en nuestro programa, y el Weisskogel son la segunda y tercera. Pero otras cimas como Similaun, actualmente famosa a causa del enigma del "hombre de los hielos" encontrado el otoño de 1991 en sus cercanías, y las aristas de Fineispitze, también son muy populares y eran objetivos de una travesía de seis días, de refugio en refugio y en una fecha que en las estadísticas figura como una de las más estables de los últimos 25 años.



**En la estrecha cima del Similaun, coronada por una de esas cruces tamaño "original".**

El apego a la tierra se dignifica porque la habitabilidad en el espacio rural es grande. Razones: han sabido conjugar la agricultura y ganadería con el aprovechamiento turístico y cultural y el éxito es significativo, al lograr evitar la emigración a las zonas urbanas. ¿Cómo lo han logrado?. Desde que penetramos en Austria, las casas con el cartel de "Zimmer Frei" abundan. Se trata de lo que aquí se ha trasladado con el nombre de "Casas rurales" o "agroturismo", cuyas habitaciones se alquilan a precios muy asequibles. Así mejoran sus ingresos y además facilitan la estancia al visitante. Ahora estamos capacitados para pregonar que ese país, en ese sentido, no es tan caro como se dice.

Y aun, fuera de la alta ruta, el montañero moderno que también es esquiador de estación, es propenso a conocer esos espacios reservados. Como en Silvretta, los tiro-



**Momia glacial del "Hauslabjoch" (estimada en 5.300 años).**

- ★ Lugar del hallazgo
- Refugio Similaun (3.019 m)



# DATOS PRACTICOS

## Aproximación

El punto de partida de esta travesía es la estación de esquí de Obergurgl, a la que se llega fácilmente por carretera desde el pueblo, que también es estación de esquí, de Solden.

Existe un servicio de bus de buena frecuencia entre estos dos pueblos.

A Solden se llega por la carretera que va del Arlberg a Innsbruck, algunos kilómetros después de Landeck.

Nosotros llegamos a última hora de la tarde a Solden, en donde dormimos.

Parece impensable, pero es prácticamente imposible aparcar el coche en este pueblo si no estás alojado en un hotel.

Aquí los "botejaras" no tienen sitio. Al final buscamos los terrenos de un camping que estaba en obras y allí pernoctamos.

## La Alta Ruta

Si miráis el croquis adjunto de desniveles de altura, veréis el recorrido clásico que pensábamos hacer y el que realmente hicimos, por las dificultades climatológicas.

## Día primero

En "bus" subimos de Solden a Obergurgl a 1.927 m. de altitud. Ya con las pieles ascendemos al refugio de Langtalerneck que está a 2.348, por un recorrido fácil siguiendo el trazo de una pista de verano.

Tiempo: de 2 a 3 horas.

## Día segundo

Toda la noche ha estado soplando un viento terrible acompañado de una fuerte subida de la temperatura y a la mañana continúa el mismo panorama.

En vista de que los guías desisten de pasar por el col Schalkkugel por el peligro de avalanchas, hacemos lo mismo que ellos, que es volver a descender por el camino de ayer hasta Oberegurgl y cogiendo de nuevo el coche en Solden nos trasladamos hasta el pueblo de Vent, para por otro valle ascender al refugio de Martin Busch, a 2.501 m. de altura. Tiempo de subida: de 2 a 3 horas.

## Día tercero

Por fin amanece un buen día y tempranito vamos subiendo hacia el refugio de Similaun, situado a 3.019 m. de altura, en donde dejamos algo de la carga de las mochilas y ascendemos a la cumbre del Similaun 3.606 m.



Entre la niebla nuevamente. El rostro refleja el esfuerzo para llegar a la cima.

La ascensión transcurre por un amplio glaciar, hasta un pequeño resalte rocoso, en donde dejamos los esquís y ya con los crampones, superamos la arista final hasta la cumbre, coronada por una gran cruz metálica.

Luego el gran descenso hasta el refugio de Similaun.

Este refugio está en la misma frontera austro-italiana, pero en realidad pertenece a Italia.

Es el refugio más viejo que hemos encontrado en nuestras correrías por los Alpes. En serio que parece que se va a caer en cualquier momento, aunque el trato y la comida son correctas.

Tiempo de excursión: de 6 a 8 horas.

Al atardecer, más bien cuando estábamos descendiendo del Similaun se empieza a cubrir el cielo y ya llegamos al refugio entre niebla, que continúa toda la tarde, incluso comienza a nevar.

## Día cuarto

Gran desilusión. Sigue nevando y no se ve ni a un metro, esperamos por si llega el "milagro", pero va transcurriendo el día y nadie se mueve del refugio.

El itinerario de hoy, hasta el refugio de Bella Vista, también en territorio italiano, transcurre por un glaciar accidentado con muchas grietas y con esta visibilidad es excesivamente arriesgado el cruzarlas.

Todo el mundo se queda en el refugio excepto un grupo de catalanes que descienden a la vertiente italiana, para desde allí, con un teleférico, remontan hasta el refugio de Bella-Vista.

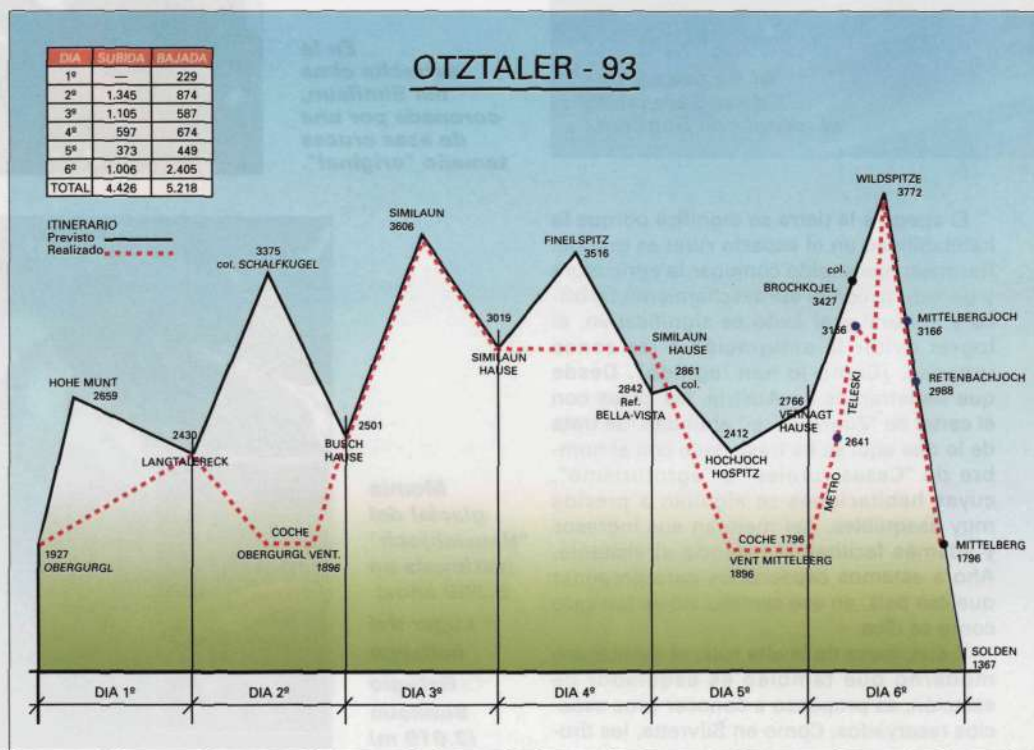
## Día quinto

No hay nada que hacer. El viento Sur nos está haciendo la faena.

Un día entero en el refugio es ya bastante, aunque hayamos aprendido mucha historia de estos parajes, sobre todo del Hombre de Otz, cuya momia apareció a quinientos metros del lugar en donde nos encontramos.

Por lo tanto decidimos volver a descender a Martin-Busch y seguidamente de nuevo a Vent.

La nieve caída durante la noche por lo menos nos ayuda a que el descenso sea algo agradable.







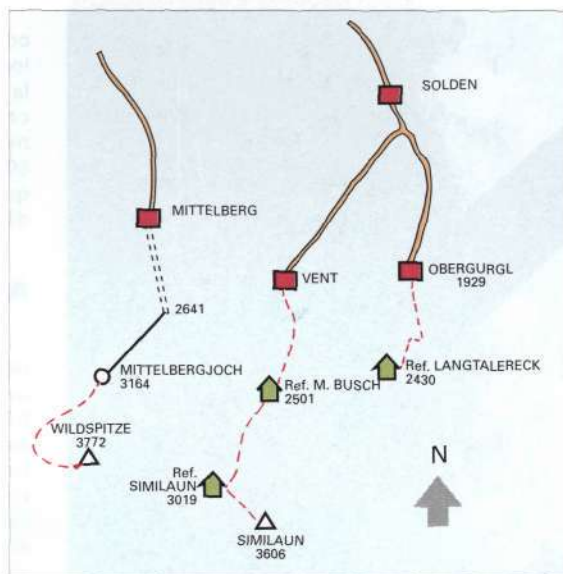
**Grupos de alpinistas, preparándose para la arista final del pico Similaun. (3.606 m.).**

Cuando llegamos al valle el buen tiempo nos recibe. Cosas del viento Sur.

Tiempo: de 2 a 3 horas.

Las referencias de un austriaco muy comunicativo en el refugio Similaun nos animan a trasladarnos en el vehículo hasta el pueblo de Mittelberg a 1.734 m. de altitud, al que se llega desde Vent, pasando por Oetz y remontando por un valle paralelo al de Otztaler, y que recibe la denominación de Pitztaler.

Este pueblo de Mittelberg, tiene la particularidad de poseer un "metro" de montaña, que asciende hasta un glaciar situado a una altura de 2.841 m. para desde allí hacer en el día el pico del Wildspitze (1), que estaba en nuestro proyecto inicial.



Después fue sencillo remontar la pala hasta el collado y ya en estación del esquí, descender hasta la estación del metro que nos devuelve a Mittelberg, y desde allí los 1.600 kilómetros hasta casa.

Tiempo: De 4 a 5 horas.

#### DATOS TECNICOS

##### Refugios

Como comentábamos el año pasado en la travesía de la Silvretta, es muy necesario el reservar las plazas en los distintos refugios, cuyos teléfonos detallamos a continuación:

- Langtalereck hütte (0) 52535396
- Martin-Busch hütte (0) 52548130.
- Similaun-hütte y Bella Vista hütte y Hochjoch hütte (0) 52548180
- Vernagt-hütte (0) 52548128

##### Cartografía

Nosotros manejamos el mapa n.º 43 a escala 1/50.000 de la colección Kompass Wanderkarte y el n.º 30/1 de la colección Alpenvereinskarte a 1/25.000.

##### Componentes de la travesía

IÑAKI BENGOTXEA BUSTO, IÑAKI BENGOTXEA SOROZABAL, JESUS M.º ALQUEZAR, ALBERTO ANCIN, RAMON CERIO, IMANOL ORMAZABAL y CASIMIRO BENGOTXEA

##### Fechas

Del 26 de abril al 1 de mayo de 1993.

#### Día sexto

Pues, así como lo contamos, montamos en el primer "metro", acompañados por numerosos "randonneurs", que tenían la misma idea que nosotros.

De la estación superior, un pequeño descenso para coger un telearrastre, nos deja en un collado a 3.166 m.

Descendemos una fuerte pala de nieve helada y en el fondo del glaciar nos preparamos, poniendo pieles para comenzar la ascensión propiamente dicha.

El tiempo es espléndido y luminoso y la nieve polvo pura. El entorno también acompaña, pues el recorrido transcurre entre gigantes seracs de hielo.

La última pala así como la arista final la hacemos entre niebla muy cerrada, por lo que no podemos saber la dificultad de esta última.

El descenso fue estupendo con una nieve polvo perfecta.

Ver "Elurra, haizak, zerua" de J. Piñel, en Pyrenaica n.º 140 (1985) pp. 324 y 325