

refugio tan esperada por alpinistas y escaladores de la nueva generación de Chamonix.

—Aux sources de l'Amazone, desde las cumbres glaciares hasta los cañones del Apurímac, donde aún se conservan los antiguos ritos incas.

—Avoir 16 ans et toutes les Andes, nos presenta el descubrimiento mágico de estas montañas por unos jóvenes.

—Wolf! the Spanish outlaw, en el que un realizador inglés nos pone al corriente de la peligrosa situación del lobo en nuestra península.

En definitiva, un festival muy bien centrado y que ha sabido repartir con buen juicio todos los premios.

La pareja vencedora en el momento de tomar la salida.



CONCURSO DE DIAPOSITIVAS DE MONTAÑA Y FLORA

El Grupo Montañero Vizcares de Infiesto (Asturias) nos comunica que el 21 de diciembre finaliza el plazo para participar en sus Concursos de Diapositivas de Montaña y de Flora de Montaña que cuentan con interesantes premios, destacando el Memorial María Luisa, dotado con 100.000 ptas. Para más información podéis escribir a: José M.º Aladro, c/ Covadonga, 34. 35530 Infiesto (Asturias), o llamar al teléfono (98) 571 02 73.

PREMIOS CERTAMEN FOTOGRAFIA F.E.M.

La F.E.M. concedió el pasado 29 de mayo los premios del IX Certamen de Fotografía «Montañismo y Sociedad». Han participado 9 concursantes con 37 fotografías. Los primeros premios en cada una de las dos secciones del certamen han correspondido a Javier Sánchez, por una foto sobre los Astazous, y a José M.º Muñoz, por una foto de Gorbea desde Gopegi. Nuestra felicitación a los dos vencedores.

SERVICIO INFORMATIVO DE LA U.I.A.A. SOBRE MEDICINA DE MONTAÑA

La Comisión Médica de la U.I.A.A. ofrece asesoramiento a los montañeros sobre los problemas de la altura y otros aspectos de medicina de montaña. Para información, escribir a U.I.A.A. Mountain Medicine Centre, c/o Dr. Charles Clarke, St. Bartolomew's Hospital. London EC1 YBE, Inglaterra.

RALLY ALPINO ELECNR

Bajo una intensa niebla y algo de nieve, el pasado 6 de Octubre tuvo lugar en Picos de Europa, con salida de las campas de Aliva, el Rally Alpino Copa Elecncr. La clasificación final fue la siguiente:

- 1.º LUIS IBERGALLARTU/GABRIEL DE REGIL, del Club Etorkisuna (Algorta).
- 2.º MANUEL PEREZ/CATERINE BAYLE, del C.A. Guadarrama (Madrid).
- 3.º CARLOS SORIA/CARLOS MUÑOZ REPISO, del C.A. Guadarrama (Madrid).

KRONIKA ALPINA

TORRE CENTRAL DEL TRANGO (6.237)

Ascensión realizada en setiembre de 1991 por los alaveses Adolfo Medinabeitia y Antonio Miranda, con el navarro Miguel Berasaluze. 28 días en la pared, superando primero 600 metros de zócalo y luego 1.500 metros de granito vertical, para hacer por tercera vez la vía del «Pilar de los Noruegos», abierta en los 80 por dos noruegos y repetida en 1990 por una expedición japonesa.

PUMORI (7.145)

Los gipuzkoanos Juan Carlos Arrieta, Josu Ulazia, Juanfer Azkona y Juan Lasarte, alcanzaron la cumbre del Pumori el 18 de setiembre de 1991, a las 10,15 de la mañana. Es la tercera ascensión vasca a este pico vecino al Everest. Con posterioridad, el equipo se ha trasladado a las laderas del Lhotse, del que al final se han tenido que retirar sin poder ascender a la cumbre.

VASCOS EN EL HIMALAYA

Nada menos que cinco expediciones vascas han intentado conseguir otros tantos ochomiles durante este otoño. En el momento de cerrar este número, Josu Bereziartua, Benanxio Irureta y Gurutz Larrañaga componentes de la expedición Azpeitia-Everest '91 se retiraban de su intento de llegar a la cima del techo del mundo por la ruta del Collado Sur, después de que el día 3 de octubre los dos primeros tuvieron que retirarse en la Cima Sur, a tan sólo 88 metros de la cumbre, tras acabárseles el oxígeno.


Tampoco han conseguido su objetivo las expediciones al Shisha Pangma, la Iruñea-Gasteiz al Kangchenjunga, que tuvieron que abandonar a 8.400 m por problemas de mal tiempo ni los gipuzkoanos que intentaban el Lhotse, que se retiraron a 7.300 m debido a la deshidratación padecida al no poder derretir agua tras estropearse el infiernillo.

Así que el único éxito ha llegado de la mano de la expedición de Aretxabaleta al Makalu. El día 30 de setiembre los jóvenes hermanos Alberto y Félix Iñaurrategi y el veterano Felipe Uriarte conseguían alcanzar los 8.481 m de esta montaña. En los mismos días otro gipuzkoano, Manu Badiola, integrado en una expedición catalana, conseguía la misma cumbre en compañía de Carles Vallés, por la difícil ruta del Pilar Oeste. Sin embargo poco nos duró la alegría, ya que poco después recibimos la noticia de la caída que le costaba la vida a Manu, cuando descendía de la cumbre. Recordamos que Manu Badiola alcanzó el pasado año la cima del Lhotse Sar y que Carles Vallés se pone en cabeza de los ochomilistas del Estado.



Manu Badiola en el Lhotse.

LIBURUAK



REINHOLD MESSNER
EN LOS LIMITES DE LA TIERRA

Desafíos alpinos en el Himalaya y Karakorum

EN LOS LIMITES DE LA TIERRA

De la mano de Ediciones Tutor acaba de salir al mercado un nuevo libro de Reinhold Messner. Con el subtítulo de *Desafíos en el Himalaya y Karakorum*, Messner rememora en él sus ascensiones a los ochomiles, haciendo una profunda reflexión sobre las mismas.


No se trata de volver a contar aquellas expediciones, sino de relatar lo novedoso que tuvo cada una de ellas, dándonos detalles íntimos de las mismas, de los apuros pasados y de las decisiones que tenía que tomar en cada momento. Estos toques humanos son los que hacen ameno el libro y, como si de una novela de misterio se tratase, te anima a leerlo de un tirón.

En el prólogo, Messner hace una crítica a la actual masificación y comercialización del Himalaya, acusándose a sí mismo de ello. «¿No soy yo mismo culpable de que hoy se encuentren más de cien expediciones al año a los pies de los 8.000 metros?». También ataca a los que buscan récords sin interés y a las expediciones que se dicen alpinas y luego se juntan varias de ellas, convirtiéndose en una pesada expedición. También invita a que los expedicionarios se animen a resolver las difíciles paredes que todavía quedan sin escalar.

El libro se complementa con unas fotos de los cuadros realizados por el pintor francés Jean-Georges Inca, al que Messner impresionó con sus empresas, quedando éstas plasmadas en casi ochenta óleos.

Ficha técnica: Título: *En los límites de la tierra*. Autor: Reinhold Messner. Edita: Ediciones Tutor, 1991. Formato: 15,5 x 23 cm. Páginas: 254. Precio: 3.500 ptas.

A.O.



K-2, EL NUDO INFINITO

Trescientas páginas de texto ilustradas con más de sesenta fotografías en color, otras tantas en blanco y negro, y una docena aproximada de dibujos, completadas con varios cuadros sinópticos... así está estructurada la última obra de Kurt Diemberger. Sin embargo, nadie se atrevería a decir que «eso» es *K-2, El nudo infinito*.

No es un tópico decir de Kurt, que es una leyenda viva del alpinismo internacional; que tiene muchas y muy interesantes historias que contar. Tampoco, que sabe hacerlo, como ningún otro en el panorama alpino.


K-2, El nudo infinito es el relato de uno de los mayores dramas, quizá el mayor, del montañismo moderno. Puede que para alguno, discutible en sus sentencias, pero siempre minucioso, exuberante y, por fin, atormentado. No sólo por su desenlace, que el autor asimila consecuentemente, sin falsos consuelos ni retórica sensible, sino por el balance que desprende de su lectura, y que queda perfectamente extractado en «Las dos caras de las nubes».

Personalmente, la lectura del *Nudo infinito*, me transportó en varias ocasiones al salón de actos de la Biblioteca Municipal de Bilbao. Era un día muy lluvioso de la pasada primavera. Kurt presentaba su libro a través de su colección de diapositivas. La sala estaba repleta, con muchos asistentes sin lugar donde sentarse. Un único proyector, sin unidad de fundidos, sin música; una duración inusualmente prolongada. Antes de colocar el último carrusel (a dos horas largas del comienzo del acto) Kurt se despistó, y la pantalla quedó en blanco durante no pocos segundos... para cualquier otro conferenciante aquello hubiese supuesto una pequeña catástrofe; él, sin embargo, pudo permitirse cambiar el carrusel con tranquilidad, sin apenas soltar palabra, y sin que en la sala se oyera ni el vuelo de una mosca...

Ese es Kurt Diemberger, y así es *K-2, El nudo infinito*.

Ficha técnica: Título: *K-2, El nudo infinito*. Autor: Kurt Diemberger. Edita: Desnivel. Formato: 26 x 20 cm. Págs.: 320. Precio: 5.000 ptas.

Juanjo San Sebastián



GUÍA DE ESCALADA EN ARABA

Para los que tengan claustrofobia, pero no vértigo, Víctor Perales propone amplias posibilidades que ofrece para los escaladores, tanto clásicos como deportivos.

Se han considerado 18 zonas de distintas características y dificultades en las que, mediante croquis descriptivos, se detallan las rutas más populares de cada pared o bloque. Presentación clara, con la excepción de la falta de bastantes números de paginación lo que dificulta la localización partiendo del índice.

Ficha técnica: Título: *Guía de escalada en Araba*. Autor: Víctor Perales. Edita: Sua Edizioak, 1991. Formato: 15 x 21 cm. Páginas: 104. Precio: 1.000 ptas.

Antxon



ALTA MONTAÑA IBERICA

Se trata de la recopilación de la nueva serie de cuadernillos Rutas Pyrenaica, que tan buena acogida tuvo en su primera parte dedicada a las cumbres del Pirineo. En esta ocasión las andanzas del infatigable Alejos se han extendido a lo largo de todo el escalón Cantábrico, para completar una guía que ha apareci-


do bajo el título *Alta Montaña Ibérica*.

Se trata de una guía que intercala itinerarios clásicos y originales, como es habitual en el estilo de este autor, recorriendo la escala de dificultades entre la catalogación de fácil y media dificultad.

Tal y como reconoce el autor en el prólogo, la mayor aportación bibliográfica está constituida por el capítulo dedicado a los Montes de León, sobre los cuales existía muy poca documentación hasta ahora. El resto de macizos tratados son: Alto Campoo, Alto Carrión, Puerto de San Glorio, Pajares, Ubiña y Ancares, así como un amplio capítulo dedicado a Picos de Europa en sus diferentes núcleos.

Ficha técnica: Título: *Alta Montaña Ibérica*. Autor: Luis Alejos. Edita: Pyrenaica, 1991. Formato: 13,5 x 21 cm. Páginas: 224. Precio: 1.300 ptas.

Antxon



PALLARS-SUBIRÀ (Guía de aventura)

La edición de libros de montaña prolifera sorpresivamente. No hay mes que no tengamos ocasión de leer una nueva aparición. Es como un saco sin fondo. Ante tal avalancha, lograr que una publicación se salga de lo común es difícil. La originalidad es un precio caro.

Sin embargo, las posibilidades que ofrecen las montañas, con sus variadas prácticas y especialidades, son tan amplias que los autores son capaces de conseguir trabajos atractivos para el público aficionado, hambriento de novedades y sugerencias.

La guía que tratamos es eso, una obra original y que no se excede en demasía en sus diferentes apartados. Dentro del espacio geográfico *Pallars-Subirà*, Albert Ibáñez divide su escrito en ocho capítulos (escalada, descenso de barrancos, trekking,


BTT, esquí en todas sus modalidades, parapente, rafting, hidrospeed y piragüismo), aglutinando así lo clásico con lo novedoso.

El mérito es que los lugares donde el lector podrá practicarlos son olvidados, desconocidos y la guía le servirá de gran ayuda.

De tamaño apropiado para llevarlo en la mochila, está bien confeccionado con mapas, croquis y numerosas fotografías a todo color. En resumen, una obra para iniciarse o fortalecer las aventuras en montaña.

Ficha técnica: Título: *Pallars-Subirà*. Autor: Albert Ibáñez Ruiz. Edita: Colección Aetos. Formato: 19 x 10,5 cm. Páginas: 190. Precio: 1.900 ptas.

ALK



RUTAS Y PASEOS POR TIERRAS DE BURGOS

Libro dedicado al paseante y excursionista que quiere descubrir los paisajes de las tierras de Burgos. Enrique Rivero ha preparado con este objeto la descripción de 24 itinerarios de gran atractivo por cañones, ríos y montañas.

Ficha técnica: Título: *Rutas y paseos por tierras de Burgos*. Autor: Enrique Rivero. Edita: Sua Edizioak, 1991. Formato: 16,5 x 22 cm. Páginas: 104. Precio: 975 ptas.

Antxon

BIDEOAK

SIERRA DE GUARA

Una zona tan frecuentada por los montañeros vascos como la Sierra de Guara ha sido recogida en un vídeo de 42 min. por el bilbaíno Carlos Fernández Tabernero.

El vídeo recoge vistas aéreas de los cañones más importantes, como el Mascún superior, Saltador, Cañas, Formiga, río Vero y cascada Bierge.

Hay imágenes de pueblos como Rodellar y Alquézar. El vídeo se vende en librerías y casas de deportes especializadas al precio de 2.995 ptas.