

EMFREN ALBISTEAK

EXPEDICION SAGARMATHA 90

A finales de julio partió hacia Kathmandú la Expedición Sagarmatha 90, que intentará la ascensión al

Ikurriña de la Expedición Sagarmatha 90.



Everest por la difícil cara sudoeste. Esta expedición, organizada por la Euskal Mendizale Federakundea, cuenta con el patrocinio del Gobierno Vasco y de las Cajas de Ahorro de la Comunidad Autónoma.

En el momento de entrar en imprenta esta revista (finales de septiembre), el grupo expedicionario había alcanzado los 7.900 m., tras haber instalado el Campo Base a finales de agosto, el Campo I (6.100 m.) el 1 de septiembre, el C-II (6.500 m.) el día 6, el C-III (7.000 m.) el día 9 y el C-IV (7.660 m.) el día 17.

BERRIAK

ROCK MASTER'90

Urtero bezala, iraileko bigarren hasteburua, Italiako Arco di Trento herrian, «Rock Master» kirol eskaladako lehiaketa saio berri bat ospatu zen.

Nazio guzietako 16 mutil eta 10 neskek parte hartu zuten. Espainitik aurten bi partaide: ihaz ere gonbidatua izan zen Txema Gómez katalandarra eta lehenengo aldiz zijoan Ana Ibáñez, katalandarra bera ere.


Aurten ere Patrick Edlinger (F) falta Stefan Glowaczekin (D) batera.

Eskalabideen zailasuna bistaz 8a+ neskenzatz eta mutilentzatz larunbatez eta landuta 8b neskenzatz eta 8b/c mutilentzatz.

15.000 ikusle, 300 milioi lira kostatutako lehiaketa hontan. Hormak 25 m.tako ikuskizun aparta eta sariak 10 milioi, 5 eta 2,5ekoak lehenengo,

bigarren eta hirugarren sail kapenduentzako, bai neska eta bai mutilentzatz.

Erramun Irastorza




Lynn Hill en Arco di Trento.

RESULTADOS

	A vista	Ensayado	Total
Masculinos:			
1. Francois Legrand (F)	25,67	24,16	49,83
2. J.B. Tribout (F)	23,54	22,91	46,45
3. Didier Aboutou (F)	24,12	21,74	45,86
Femeninos:			
1. Lynn Hill (USA)	19,29	23,08	42,37
2. Isabelle Patissier (F)	17,38	21,77	39,15
3. Luisa Jovane (I)	16,17	19,33	35,50

RESULTADOS DEL 1 DE JULIO «TODOS LOS MONTES DE EUSKADI»



Como colofón de la campaña de actividades deportivas organizada por el Gobierno Vasco con ocasión del Symposium «El deporte para la salud de todos», la Euskal Mendizale Federakundea se encargó de organizar para el domingo 1 de julio pasado la ascensión a todos los montes de Euskadi. La organización fue un éxito y las llamativas camisetas Kirola Denoa Osasunerako se pasearon alegremente por las alturas de todos los territorios de nuestra geografía. Algunas nieblas matinales, en la vertiente Norte del Pirineo, pusie-

ron en dificultades a los que se habían encargado de aquellas montañas, pero no fueron capaces de empañar el éxito colectivo.

Hay que felicitar y agradecer a todos los montañeros que participaron en el acontecimiento y muy especialmente a los coordinadores que se encargaron de organizar las ascensiones en cada territorio y distribuyeron el material «de cumbre» (camisetas, fotos y fichas). Una mención especial merecen también los responsables de algunos medios de comunicación —prensa diaria y emisoras de radio— que realizaron un excelente servicio de animación los días anteriores y de seguimiento el mismo día 1 de julio. Y, desde luego, la casa AGFA, que se está volcando en conseguir que la experiencia se traduzca en un acontecimiento gráfico.

Ahora estamos en la segunda etapa, laboriosa e ingrata, que es la recolección de fichas y carretes de fotos, haciendo marcha atrás el camino inverso a su distribución, hasta estar seguros de que contamos ya con todo el número de unidades posibles. Este momento coincide con el del revelado de las fotografías y el comienzo del trabajo de su análisis, selección y explotación. Porque los rendimien-

tos que se plantean obtener son ambiciosos:

—Una primera publicación, con la historia del acontecimiento, una selección de fotos y el anecdotario de la jornada.

—Un concurso de fotos y de carretes de fotos.

—Varias exposiciones de fotografías seleccionadas (Dirección de Deportes, Club Gasteiz, Federación Vizcaina, etc.).

—Archivo exhaustivo y posterior complementación para una publicación futura sobre los montes de Euskadi.

—Y devolución de las fotos a sus autores.


Con objeto de la publicación del libro conmemorativo del día 1 de julio y para completar la información obtenida de las fichas, rogamos a todos los montañeros que participaron y que tengan anécdotas de lo que les sucedió aquel día que las envíen, a máquina o con letra muy clara a las señas de Pyrenaica, haciendo figurar en el encabezamiento «Todos los montes de Euskadi» y consignando su nombre, dirección y número de teléfono, a efectos de poder aclarar o completar datos. A ver si entre todos conseguimos un texto extraordinario.

ATERPEAK

DEPURACION DE RESIDUOS EN POMBIE

El pasado 23 de junio el Club Alpino Francés inauguró en su refugio de Pombie una serie de mejoras, entre las que cabe destacar los nuevos servicios adosados al refugio, dotados de lavabos, inodoros y duchas, pero sobre todo su sistema de depuración que alimentado por una batería de paneles solares hace que sus aguas residuales se viertan con un grado mínimo de contaminación.

Animación en el refugio de Pombie el día que se inauguraron las mejoras en los servicios (a la izda. de la foto) y el sistema de depuración, alimentado por energía solar. (Ejemplo a seguir.)



Al citado acto, al que asistieron los máximos responsables del C.A.F. a nivel del Estado francés, así como autoridades deportivas del país vecino, acudieron representantes de la E.M.F. invitados por el Presidente de la Sección de Pau del C.A.F. M. Bourdeu d'Aguerre y su responsable de refugios M. Luro.

Una vez más se puso de manifiesto el peso que el montañismo vasco tiene en el ámbito que nos rodea sobre todo a nivel pirenaico, así como el gran interés de colaboración que existe, como lo manifestó M. Bourdeu d'Aguerre.

Alfredo Marquinez

IRAGARKIAK DOHAN

Compro cuchillas para la atadura Tyrolia TRB. Interesados llamar al tfno. (948) 27 06 40.

Vendo tornillos de titanio nuevos, pantalón de peto Gore-tex, marca Francital, nuevo, talla pequeña, botas dobles Koflach Clima n.º 40-41 y Piolet Faders Super-Extrem, de 50 cm. Interesados llamar al tfno. (94) 444 66 77 (Pedro).

Proyección sobre la apertura de vía en las Torres del Trango. Interesados llamar al tfno. (94) 412 68 95 (Willy).

Encontrados Pies de Gato, marca Boreal, en Atxarte, durante el curso de la Escuela de Bizkaia en el mes de junio. Si son tuyos llama al tfno. (94) 446 51 32 (Dylan).

Si queréis publicar vuestros anuncios en esta Sección, basta con que enviéis una carta con el texto a: Pyrenaica, Apdo. 1.594. 48080 Bilbo. Aparecerán de forma gratuita en el siguiente número de la revista.

Vendo crampones marca Casin, de los modernos, con palanca de sujeción atrás, utilizados una sola vez. Interesado llamar al tfno. (941) 31 18 76 (Angel Barrio).



ESKUTITZAK

ORDESA, PATRIMONIO DE LOS TURISTAS

Es triste que el Parque Nacional de Ordesa vuelva a ocupar las páginas de esta revista, aunque por causas diferentes y es que suceden situaciones que uno no comprende aunque lo intente.

Resulta que en la entrada del amplio aparcamiento de la entrada al parque un letrero anuncia la prohibición de estacionarse desde las 22 horas a las 6, con advertencia de multa a los que hagan caso omiso.

Además de ser difícil de observar el cartel tras el largo viaje, y tras observar el lugar repleto de automóviles, si quieres cumplir con la ordenanza debes descender por lo menos hasta el puente de los Navarros, ya que también fuera del recinto, *aparcando en la linde de la carretera y a 500 m. del cartel*, eres sancionado, como a nosotros nos ocurrió.

Por nuestra parte deseamos denunciar este caso por ser ilógico, para conocimiento de los montañeros lectores y para que los responsables de tal medida, recapaciten tras el siguiente examen:

— Si sólo se permite el estacionamiento durante horas diurnas, el mismo sólo sirve para los miles de **turistas** que llegan con ánimo de pasear y como mucho hasta la Cola de Caballo. Los montañeros nos vemos perjudicados ya que normalmente necesitamos una noche para completar nuestros planes. ¿Dónde estacionamos el vehículo? Es ilógico comenzar la ascensión desde Torla.

— Si la normativa se mantiene creemos que el Parque Nacional de Ordesa es un **patrimonio del turismo** — que representa la ciudad trasladada al monte —, que pulula por el interior con sus originales atuendos, sus perros, sus radios, fumando y dejando las colillas por cualquier rincón con riesgo de incendio, abandonando y lanzando por el bosque sus bolsas de basura (lo hemos visto con nuestros propios ojos), etc., un espectáculo impropio de lo que debe ser la estancia en la montaña.

— Y el montañero que defiende la naturaleza, que denuncia situaciones de medio ambiente, que se enfrenta a los inconscientes y sus destrozos (de unos paseantes de un día que jamás volverán), es menospreciado por los responsables que nos destierran a kilómetros del Parque. ¿Qué intereses defienden?

Al que le corresponda, que reflexione, y que piense que el montañero merece el mismo trato que los demás, por nuestra línea de actuación respecto a la defensa de la naturaleza y del deporte que practicamos.

Jesús M.º Alquezar

LIBURUAK

MANUEL GIL MONREAL

ANDAR POR LAS SIERRAS ANDALUZAS

EXCURSIONES Y ASCENSIONES



PENTHALON
ediciones

ANDAR POR LAS SIERRAS ANDALUZAS

Manuel Gil Monreal conoce a fondo su tierra y tiene el don de transmitir a los lectores el amor que siente por ella, impulsándoles a recorrerla tras la huella de sus relatos. Ha sido, por tanto, un acierto encomendarle la elaboración de este trabajo. Manuel no necesita tarjeta de presentación para los lectores de Pyrenaica. Sus artículos nos han acercado a las sierras gaditanas y malagueñas, dándonos a conocer esa singular especie arbórea que son los pinsapos.


El autor comienza señalando en el prólogo que el libro reúne una serie de itinerarios de base, ideales para iniciarse en el montañismo andaluz y conocer sus principales cumbres. De conformidad con ese objetivo, dedica las primeras páginas a dar instrucciones e informar sobre temas como equipo, seguridad, clima, conservación de la naturaleza y mapas.

Los itinerarios reseñados, reunidos en 19 capítulos, son el resultado de una minuciosa selección, comprendiendo además de ascensiones, travesías por valles y recorridos de gargantas. Al leerlos discurren por nuestra mente las más prestigiosas sierras andaluzas: de la altiva Sierra Nevada a la legendaria Sierra Morena, pasando por la espectacular Serranía de Ronda y el monumental Torcal de Antequera. Entre las cumbres elegidas figuran los techos de los 8 territorios andaluces.

En consonancia con el carácter descriptivo del libro, abundan los esquemas, croquis y mapas de cordales, que facilitan la comprensión del texto. Asimismo incluye numerosas fotos en color.

Ficha técnica: Título: *Andar por las Sierras Andaluzas*. Autor: Manuel Gil Monreal. Edita: Penthálón. Formato: 19 x 13 cm. Páginas: 177, con 51 fotos en color y numerosos esquemas, croquis y mapas. Precio: 1.290 ptas.

Luis Alejos



CICLISMO DE MONTAÑA BTT-NAVARRA

El autor es miembro del Club Deportivo Navarra, practicante de la montaña en diversas modalidades y también del ciclismo, de carretera y de montaña.

Está prologado por Miguel Angulo, viejo conocido del montañero vasco, y tanto en el prólogo como en el libro, se dan unas normas para la práctica de dicho deporte, como unos consejos básicos sobre material, técnica y equipo.

Nos describe 25 recorridos en bici de montaña por todos los macizos navarros, no sobrepasando ninguno de los recorridos los 41 kilómetros, y con indicaciones precisas sobre el grado de dificultad, horarios, desnivel, porcentaje de kilómetros ciclables, así como un mapa de la zona con el itinerario a seguir, en cada una de las travesías.

Se puede decir, y así lo resalta Miguel Angulo en el citado prólogo, que las descripciones de los recorridos son minuciosos y precisos.

Recoger en un librito aunque sólo fuera una muestra significativa de los posibles recorridos en bici de montaña por Nafarroa, la zona más amplia y diversa de toda Euskalerría resulta imposible, por lo que debemos tomar el libro como una iniciación, muy válida, a otros trabajos que sobre el tema se pueden hacer. Muchos amantes de la montaña y de la bici de montaña se darán cuenta de que hay zonas muy interesantes y variadas para la práctica de este deporte, que darían tema para varias publicaciones, tan interesantes como resulta ésta que comentamos.

Ficha técnica: Título: *Ciclismo de montaña; BTT-Navarra*. Autor: Adolfo Martínez Juango. Editorial SUA. Formato: 11,5 x 21,5 cm. Páginas: 118. Precio: 1.250 ptas.

A. Ancín