

— PIRINEOS —

LOS TRES ULTIMOS

JESUS M.^a ALQUEZAR y CASIMIRO BENGOCHEA



Por un terreno de piedra suelta en 2 1/2 horas se alcanza la cumbre del Puigmal d'Err (2.910 m.).

EL montañero más o menos activo, suele ser generalmente, el rey de las ilusiones, el rey de los planes.

Nos pasamos casi más tiempo elaborando planes, que realizándolos.

Planes, planes, planes, tanto de verano como de invierno, y como consecuencia, el tiempo que dedicamos a ojear revistas especializadas, libros, guías, planos, etc.

En mi caso, al menos, en cuanto observan en casa que andas salseando entre guías y planos, viene automáticamente la pregunta: ¿Qué? ¿ya estáis preparando alguna, no?

Vamos borrando objetivos, conforme los vamos realizando, pero rápidamente son sustituidos por otros nuevos.

Total, que la lista, en vez de disminuir, aumenta.

Por eso digo que somos los reyes de la ilusión, y eso no es malo. ¿No os parece?



Con el Carlit al fondo, regresando al refugio de Bouillouses.

modísima Gite de Etape, situada en el mismo centro del pueblo (1).

La manera más cómoda es elevarse por la carretera que asciende hacia la estación de esquí, dejando el coche en la última curva del trayecto a una altura aproximada de 2.200 m.

La ascensión no es precisamente un dechado de belleza, pues la montaña pirenaica se rompe al llegar a esta zona y ya desde aquí comienza su caída tanto en altura como en composición de roca o más bien descomposición.

Por un terreno de piedra suelta y con rumbo claramente E., en dos horas y media se alcanza cómodamente la cumbre de 2.910 m. de altura en la que ondean, cómo no, las senyeras catalanas.

Pensábamos que desde la cumbre podríamos divisar el Santuario de Nuria y la estación de esquí, pero no es así. Por ello hacemos una pequeña travesía hasta el pico de Segre de 2.842 m., siguiendo un cordal que lo une al Puigmal por el N. De aquí, sí. Allí al fondo se ven las construcciones del Santuario y se adivina la vía del típico tren.

Un rápido descenso por una pedriza nos deja en el coche. La tarde la dedicamos a cambiar de zona, pasando por la famosa estación termal de Font Romeu y de allí por una cómoda y estrecha carretera asfaltada llegamos al refugio de Bouillouses (2.020 m.).

Hay que reconocer que el acceso es comodísimo, pero el hecho de trazar esta carretera asfaltada por estos maravillosos parajes, es una de las muchas aberraciones

En la cima del Puigmal con la Senyera.

El Puigmal d'Err

Pues bien este plan que os describimos, es uno de los que llevaba largo tiempo en cartera. Vamos, de los de la parte de arriba de la lista. Y también tenía otro aliciente. ¿Que cuál? pues que era una salida organizada en plan familiar.

Nada de escaparte con los amigos. Con la mujer y los hijos, como ocurre en las familias respetables.


Así, con todas estas consideraciones, partimos de Donostia, con la idea de ascender las tres últimas cumbres, digamos, im-

portantes de la cadena pirenaica, llegando hacia el Mediterráneo. El Puigmal, el Carlit y el Canigou.

Y en este orden vamos a hacerlos, es decir, de O. a E., para terminar ya en plan turístico en el mar.

Empezamos por la Cerdagne-Capcir, que es la región que engloba al Puigmal y al Carlit.

Para ascender al Puigmal nos vamos aproximando por Francia, pasando por el pueblo de Ax les Termes, col de Puymorens, Bourg Madame, hasta la pequeña aldea de Err, en donde vamos a pernoctar en una co-



Puerto

En las planicies de los alrededores de Bouillouses abundan los pinos y los lagos.

que se han hecho en el Pirineo y en otros parajes similares.

Cómo es la Cerdagne-Capcir

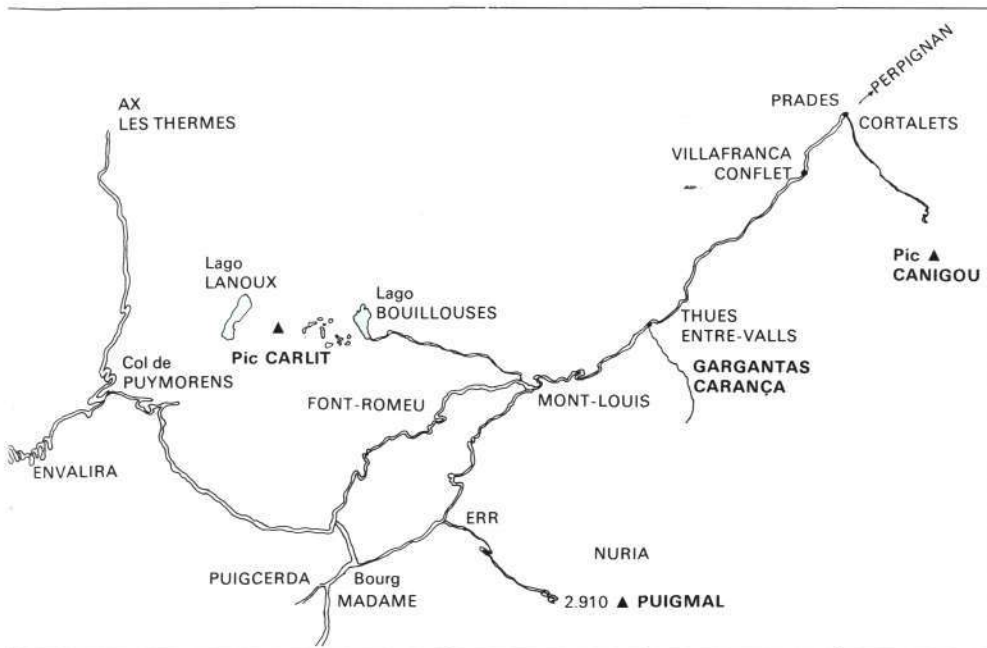
Lo más resaltable son las altas planicies que se forman bajo las montañas, pero con una elevación media de 1.600 a 2.000 m. y ese desnivel salvado en una gran longitud y con suaves pendientes. Habíamos leído que se las comparaba con el altiplano boliviano. Quizá sea exagerado, pero el que eso escribió, alguna referencia tendría. Lo que no causa duda, es que cuando estás allí, te sientes en otro macizo. No es el Pirineo, o mejor, es «el otro pirineo».

Y esas planicies, donde abundan los pinos y los lagos, acogen el abundante sol mediterráneo, una energía aprovechada por el hombre como lo atestigua la primera estación solar construida en Mont Louis y la levantada en Odeillo, próxima a Font Romeu, importante centro invernal y veraniego y muy apreciado por todos los deportistas. Su altura y su regular geografía, hace que sea muy solicitado para todo tipo de concentraciones.

A pesar de la fama que rodea a Font Romeu, a mi gusto, su visita es un poco decepcionante a causa de las abundantes construcciones turísticas, concentración que cubre toda la ladera de la montaña. La suavidad de sus pendientes nos aleja del concepto de esquí al que estamos acostumbrados.

El Carlit aparece airoso sobre el «desierto». Todo su entorno envuelve al montañero de espíritu vagabundo.






dos hacia occidente. Aquí nada es bravío, todo el relieve apacible no se sacude hasta más arriba de los 2.000 m., donde súbitamente se alcan los picos.

Desde Bouillouses al Carlit

Si Font Romeu para todo el esquí es formidable, siempre que el año sea fecundo en



El ir en plan familiar tiene sus ventajas y pernoctamos nuevamente en el refugio de Bouillouses.

nieve, para el montañero la región del lago de Bouillouses es el resultado del matrimonio de varios significativos factores. Un refugio gratamente acondicionado, al que se llega en automóvil en verano y en muchas ocasiones del invierno, un gran lago preparado por el hombre, antigua cubeta glaciar, que aturde al más reacio, y que recoge el agua de un sinfín de lagos que han nacido en la alta planicie del Carlit (el desierto de Carlit) y una cadena de formas verticales que cierran el horizonte, dan un juego apasionante a esta tierra, en un paisaje poético, aunque alejado de las cimas agrestes y pedregosas.

Vamos a realizar un recorrido en bucle de O. a E. y para ello al terminar de cruzar la presa, tomamos el camino de la izquierda. Al llegar al estang de la Coumasse, seguimos hacia la izquierda para llegar al «desierto» desde el que ya vemos al fondo la silueta del Carlit.

Tras cruzar un collado entre la Coume de Fourats y el Touzal Colome y observar abundantes sarrios, la marcha transcurre ascendiendo al collado (2.640 m.) y por un fuerte repecho a la cumbre del Carlit (2.920 m.).

El panorama que nos rodea es de lo más agradable. A nuestras espaldas, al O., el gran lado de Lanoux y a nuestros pies, E., todo un rosario de pequeños lagos que hacen de lo más atractivo el regreso por ese lado al refugio de Bouillouses (2).

Como el ir en plan familiar, tiene sus ventajas y convierte la excursión en algo más relajante, nos quedamos a pasar otra noche en este bonito rincón, por lo que la tarde se convierte en un sestear por los maravillosos prados circundantes, con mucha fauna, prácticamente solos en estas inmensidades, pues no hay que olvidar que estamos a finales de junio; otra cosa será en pleno agosto.

Ya hemos hecho dos, sólo nos queda el tercero. No hay prisa, por lo que vamos a dedicar el día a hacer un poco de turismo y al atardecer subir a dormir al refugio de Cortalets.

Así, volvemos a pasar por Font Romeu y visitamos la ciudad amurallada de Mont Louis y aquí tomamos contacto con otra curiosidad del entorno.





«pequeño Tren Jaune»

o es un tren de opereta pero sí muy pintoresco y circula sin interrupción desde 1877.

funciona todo el año realizando la unión entre Perpignan, Villefranche des Bains y el Puy de Carol, estación internacional situada a 1.327 m. donde empalma con el Transpirenaico.

El recorrido transcurre sobre estrechas vías en el flanco de la montaña, sobre precipicios, franquea audaces puentes sobre las gargantas de la Tet y los caos rocosos alternan con el frescor de los torrentes y aguas vivas, para después trepar al asfalto del col de Perche y la estación de Bolquère a 1.592 m., el punto culminante de la ruta, desde donde se descubre la Cerdaña de los Pirineos. En verano los vagones son cubiertos con bancos de madera amarillos.

Es cierto que ya que estamos de vacaciones vamos a aprovechar esta ocasión para saber más sobre las peculiaridades extradeportivas y también conocer otro tipo de actividad que se puede hacer desde el subir a las cimas. Casi sin quererlo, un poco a lo que saliera, nos detuvimos en el valle de Valls para destinar tres horas a recorrer las poco nombradas gargantas de Carança. Mejor. La visita fue solitaria.

Las gargantas de Carança, un trébol en el otro Pirineo

Advierto al lector que a pesar de tratarse de una sencilla excursión, de poco desnivel, el grandioso tajo que el agua ha erosionado, desbordará su imaginación. Toda montaña de gargantas está rodeada de una aureola de distinción. Siempre flota un halo de exploración, de aventura, son el umbral lo desconocido, enigmáticas y rociadas de belleza e interés especial. Luego está el agua, que salta brava por el fondo del barranco, y cuyo estruendo fortalece los adjetivos citados.

El despeñadero sufre varias mutaciones. Al comienzo es estrecho y los murallones titanean la ruta, luego se abre pero no pierde

Pintoresco y original, el ferrocarril de vía estrecha, el «Jaune», circula por ciertos parajes gracias a verdaderas obras de ingeniería.



Hoy en día el camino está bien equipado y hasta se han colocado cuerdas en los lugares donde la caída es vertiginosa.

altivez porque sus laderas se alzan con fiereza y las antes desnudas paredes ahora se cubren con alborotada vegetación, propia de países tropicales.

Sin duda que hablando de barrancos y gargantas, todas tienen algo en común, pero éstas, sinceramente, son algo diferentes. Además el itinerario que completamos no es largo, lo que evita una posible monotonía, ante la repetición de una perspectiva similar.

Una ruta pastoril para todos

Fueron los pastores los que originariamente trazaron este itinerario siguiendo el

curso del río para alcanzar los pastos de altura, en los rasos de Carança. Sin duda que encontraron el camino más corto para sus fines, a pesar de que muchos pasos han sido ganados a la pared, fundamentalmente tallando la roca. Luego cuando se alcanza la vegetación, la senda se dibuja por rincones increíbles y sube para buscar el paso idóneo. Desde esas atalayas la vista es grandiosa. Te encarezco que inicies la andadura por la orilla derecha y retournes por la opuesta.

Se completa un circuito en bucle, uniendo ambas orillas por un estrecho paso, que se salva por un bien equipado puente, rústico y moderno a la vez, que se balancea considerablemente, al estilo nepalí, a cierta altura de las saltarinas aguas. El superarlo



supone avanzar con lentitud y con cierto sabor a riesgo.

Hoy en día el camino está bien equipado, y hasta se han colocado cuerdas en los lugares donde la caída es vertiginosa, para ayudar a todos aquellos que puedan sentir vértigo. Cuando desde allí, bajo la bóveda que forma la pared, uno se detiene y arrastra su mirada primero hacia el cielo y seguidamente al precipicio, las cimas adquieren aspecto de gran montaña, sus murallas se muestran inaccesibles, como verdaderas catedrales de piedra.

Por ser excursión fácil, aunque para espíritus atrevidos y soñadores, es ideal, por lo tanto, para todo tipo de montañeros. Los más osados podrán continuar hasta los altos. Nos contaron que luego era más difícil. Lo citamos para aquellos que quieran apostar por descubrir el cañón integral. Su encuentro tendrá un gusto peculiar, incomparable.

Si piensas llegar hasta el Pirineo Oriental, toma nota de esta recomendación y destina un día de transición, un paréntesis de tu recreo, para extraviarte en el tajo natural de la Carança. Seguro que serás el mejor propagador para futuras escapadas de tus amigos.

El itinerario de suave desnivel y con rumbo S., comienza a una altura de 855 m. y asciende hasta 1.004 m.

El refugio de Cortalets

Continuamos carretera dirección Perpignan, pasando por otro pueblo que bien merece otra parada, Villafranca de Conflent, ciudad amurallada de aspecto medieval y seguimos hasta Prades, donde comienza la pista que asciende al refugio de Cortalets (3).

Hay que tomar la pista con muchas precauciones, pues es muy larga, casi 20 km., de fuerte pendiente en algunos tramos, muy área, estrecha y con el piso en mal estado. En fin, todos los ingredientes para no recomendarla, pero el acceso al refugio es muy largo de cualquier otra zona y más andando. De todas las maneras abstenerse los conductores novatos.

El refugio está situado en un paisaje bellissimo, rodeado de bosques de abetos, abundante vegetación, principalmente rododendros y en los alrededores tiene un pequeño lago en donde acampar tiene que ser una delicia.

Una inscripción en la fachada del edificio, recuerda que durante la II Guerra Mundial, fue parcialmente destruido por las tropas nazis.

El Canigou, cima mítica en Cataluña

Al día siguiente la ascensión es un agradable paseo que en dos horas y media nos coloca en la cumbre del Canigou (2.591 m.).

Es la antevíspera del día de San Juan y la cumbre está llena de manojos de sarmientos envueltos con senyeras.

Todo está preparado para la festividad de la noche de San Juan, en la que se enciende el fuego en esta cumbre legendaria para los Países Catalanes y que luego se reparte por los pueblos de la Cerdeña y toda Cataluña.

La subida ha transcurrido en una componente S. y para hacer un poco más larga la jornada, descendemos por una chimenea de roca descompuesta y vamos girando hacia el E., sobre una muralla de roca en donde se practica la escalada de alta dificultad.

En hora y media estamos de vuelta en el refugio. Recogemos el equipaje y aprovechando la hora del mediodía, bajamos rápidamente la larga pista, rogando para no encontrarnos con ningún otro vehículo en sus tramos más estrechos y así llegar hasta la planicie de Prades.

Hemos completado nuestro objetivo y estamos satisfechos: el tiempo ha acompañado, la experiencia familiar ha resultado y la juventud reclama ya otros horizontes más urbanos para terminar esta semana de vacaciones que nos llevará hasta las playas de Canet y el baño ritual en Banyuls, aunque éste no se produzca tras completar toda la Travesía del Pirineo.

Pero eso es otro cantar, otro objetivo que está en la lista.

Veis, otra vez la lista.

Si es que somos incorregibles, no tenemos solución...

FICHA TECNICA

Excursión realizada en junio de 1989.
Acompañantes: **M.ª Carmen Sorozabal, M.ª Carmen Sabadie, Edurne Bengoetxea y Jesús M.ª Alquézar Sabadie.**

- 1) Gite de Etapa de Err, altitud: 1.380 m. Tel. 68047420.
- 2) Refugio Bouillouses. Propiedad del C.A.F. Tel. 68042076. Precio por dormir siendo federado: 33 F.F. Precio cena: 54 F.F.
- 3) Refugio Cortalets. Propiedad del C.A.F. 12 Rue des Pyrenees. 66500 Prades. Precios similares al anterior.

Cartografía

Carte de Randonnees, n.º 8. Cerdagne-Capcir. n.º 10. Canigou.

Es la víspera de San Juan y la cima del Canigou está llena de manojos de sarmientos envueltos con senyeras.

