

e Iñaki Bordegaray, miembros de la expedición al Pico Comunismo, del que se retiraron tras el trágico accidente de su compañero, el navarro Jesús M.^o Larranza Lacunza. El día 13 de agosto llegaron a la cima Belén Eguskiza, Blanca Agote y Juan Gárate, miembros del grupo de siete guipuzcoanos, de la segunda tanda anual que organizan los soviéticos a esta montaña.

Miembros de otras expediciones, presentes en esta segunda tanda, que alcanzaron cima, fueron los catalanes Joan Soley, Rafael Hinojosa, M. Lluís Argemí y Ana Sese, de Zaragoza, miembro de una expedición de mujeres.

Se partió de Madrid el 28 de julio, se llegó al Campo Base el día 30, se partió de regreso del Campo Base el día 19 de agosto y se llegó a Madrid el día 21.

El tiempo fue bueno, en general, con nevadas más o menos intensas casi todas las tardes, pero de corta duración normalmente. No hizo demasiado frío en esta segunda tanda. El viento fue bastante intenso en el collado del Campo III.

Juan Gárate

SINKIANG KONGUR (7.719 m.)

Intento vasco al Kongur, en la República de Sinkiang, la más al Oeste de China, poblada por los Kirguises (ver Pyrenaica n.º 125, 1981. «La primera ascensión al Kongur», por C. Bonington). La expedición estaba compuesta por Xabier Iraola (Elorrio), Juanjo Murua (Zornotza), Adolfo Etxebarria (Bilbo) y Koldo Arnaz (Altsasu).

Salida el 23 de junio, vía Pekín. Llegada a los lagos de Karakol (3.555) y montaje del Campo Base a 4.750 m. 20 de julio, primer intento de avance por la arista. 31 de julio, definitivo intento, alcanzando el collado a 6.800 m., todavía por debajo del Pico Junction. La nieve blanda les hizo retirarse.

KILIMANJARO EN BICI

El 1 de julio, salió con destino Nairobi, la expedición alavesa Kilimanjaro en Bicicleta. Después de estar 12 días inmovilizados en la capital de Kenya, debido a la pérdida de la Bicicleta y una mochila, Juan Carlos Nájera «Genaro», Jorge Nájera, Montxo Ipiña y Juan Mongelos partieron junto con la médica valenciana Aurora Espacio, hacia Moshi, un pueblecito situado en la base del Kilimanjaro. Después de negociar el permiso para la entrada al parque de la bicicleta, 3 de los 4 montañeros alaveses, junto con la médica valenciana, comenzaron el ascenso sin previa aclimatación debido a la falta de tiempo, para en 4 días alcanzar la cima de la mítica cumbre africana.

Genaro



CARTA AL DIRECTOR DE CULTURA Y DEPORTES DE LA DIPUTACION FORAL DE BIZKAIA

Estimado amigo:

En nombre del montañismo vasco, del cual soy Presidente, me veo en la obligación de narrarte algunos hechos acaecidos el 20 de los corrientes en Besaide y sus alrededores.

Para ello creo que es importante decir que lo que voy a explicar lo he vivido y no es una cosa de «oídas».

En la fecha arriba mencionada celebramos en Besaide «El Día del Recuerdo» en memoria de los montañeros euskaldunes fallecidos en el año y del resto que nos dejaron en años anteriores. Este año hemos perdido en accidentes a 12 montañeros. Este acto se celebra desde el año 1958 y prueba de su importancia es que existe un monumento levantado a tal fin.

Hecha esta exposición que considero necesaria, paso a los hechos acaecidos. Parece ser que algún club de Elorrio ¿motorizado? organizó una actividad de motocross precisamente en el itinerario donde miles de montañeros se dirigían a Besaide.

Fue todo muy desagradable y la cosa no llegó a las manos, dada la sensatez y transigencia de muchos pacíficos caminantes, pero poco faltó para que aquello acabara muy mal.

El montañero no está en contra de los que practican otros deportes, pero sí contra aquello que invaden nuestros caminos, estropeándolos, levantando un polvo que no había quien aguantara y haciendo que temamos por nuestra seguridad a causa del peligro que corremos todos, pero en especial por el montañero infantil, al paso de estos vehículos.

Con este escrito no queremos tener la exclusiva de Euskadi pero creo que se debería estudiar lugares y trazados para la práctica de este deporte motorizado.

Es mi deseo que esto sirva para dar un paso hacia adelante (positivo) por el bien del montañismo y sus zonas y por los demás deportistas.

Con gracias anticipadas, recibe un cordial saludo.

El Presidente, P. Iriondo
Elgoibar, 23-9-87

INVASION DE MOTOS EN BESAIDE

Expresamos los componentes de la Junta Directiva de Besaide Mendizale Elkartea, nuestra protesta ante la invasión de motos en los alrededores del Monumento de Besaide, el pasado domingo, día 20 de setiembre, dado que se celebraba el tradicional «Día del Recuerdo», lugar que concentró a numerosos montañeros que se vieron molestados, presentando la actuación de los que se autodenominan «deportistas de la moto», un peligro para la integridad física, debido a la caravana ruidosa, polvorienta y contaminante.

Esperamos que se tomen las medidas oportunas al respecto, para que actos como el del pasado domingo no se vuelvan a repetir.

Félix Iturbe, Presidente
Besaide Mendizale Elkartea
Arrasate, 23-9-1987

LA OTRA CARA DE LA ESCALADA DEPORTIVA

Parece ser que una vez más el afán de competir vuelve necias a las personas.

Se trata de la competición que se ha celebrado en la Escuela de Escalada de Etxauri, los días 26 y 27 de setiembre.

Nos hablan continuamente de la escalada libre como una compenetración entre el escalador y la naturaleza, pero la realizada difiere bastante de esto.

En Etxauri, días antes de la competición, para «mejorar» el acceso a las nuevas vías, se ha cometido un grave delito ecológico (aunque suene hortera). Es increíble cómo los señores organizadores se han encargado de talar, motosierra en mano, decenas de bojés y alguna encina, haciendo gala de ningún escrúpulo, para construir un ancho camino y así evitar que los participantes se rasguen las mallas. Han sido capaces de cortar bojés de hasta 4 m. de alto y 8 cm. de diámetro, lo que supone más de 50 años en la vida de este arbusto. Desde aquí nos reímos de esa pureza de la escalada deportiva si nos cortan los arbustos para mejorar los accesos, tallan las presas y quitan los árboles que les molestan en las vías. Y todo ello por «estética».

No sabemos si los responsables de la competición estaban de acuerdo con la tala de los árboles. Si así es (como nosotros pensamos) os felicitamos por haber alcanzado tal grado de compenetración con la naturaleza. Si por el contrario, no tenéis culpa alguna no os disculpamos, ya que estaréis tan indignados como nosotros (o un poco menos quizás, ya que no habéis abierto la boca).

Javi y Kike Vergara
Iruña, 21-9-87

MATERIALA MATERIAL

NOVEDAD: PRENDA PARA ESQUI (L'igloo)

Exterior: Sofitex 2000, tejido que reúne suavidad al tacto, impermeabilidad y garantía de transpiración en el acabado, película de poliuretano microspora.



Interior: Fibra thermoline, garantía de Dacron en la mejor densidad para responder a las exigencias tanto estéticas como funcionales. El espesor posee las cualidades térmicas y solidez requerida en el deporte de invierno, conservando siempre el tacto esponjoso por su capacidad de recuperación.

IRAGARKIAK DOHAN ANUNCIOS GRATUITOS

Compro material de esquí de fondo de 2.ª mano para niños de 6 a 10 años. Interesados llamar al tel. (94) 464 44 21 (noches) (Luis).

Compro esquís de travesía, bastones y botas, como para una persona de 1,80 m., 72 kg. y n.º 43 de bota, en buen estado y a poder ser baratos. Interesados lla-

mar al tel. (943) 62 46 53, o escribir a Juan Carlos Bañeza. San Ramón, 3-4.º A. Irun (Gipuzkoa).

Compro piolet sierra para hielo. Interesados llamar al tel. (943) 62 46 63.

Compro crampones y piolet. Interesados llamar al tel. (943) 60 12 42 (José Luis, hijo).

Compro revistas Pyrenaica n.ºs 100, 101 y 104. Las colecciones y las pago bien. Interesados llamar al tel. (943) 52 53 85 (Joxerra).


Vendo ampliadora Durst 605 B/N como nueva y objetivo Cminon f: 28 mm.; 1:2,8, montura rosca. Interesados llamar al tel. (945) 24 56 27 (Javier).

Vendo arnés Mutant de Petzl, talla M., sin estrenar. Precio: 6.000 ptas. Interesados llamar al tel. (943) 86 16 08 (Josu).

Encontrada cámara fotográfica cerca de los lagos de Marboré. Si es tuya llama al tel. (94) 673 63 49.

Encontrado rollo de diapositivas en la Brecha de Roldán el día 16-8-87. Si lo perdiste llama al tel. (948) 26 94 84 (Joseba Azkona).

LIBURUAK LIBROS



MANUAL PRACTICO DE MONTAÑISMO

Ed Peters

El montañismo tiene unos principios técnicos que, no por repeti-


dos, dejan de tener vigencia. Quizás por esa razón se hace siempre necesario que exista en el mercado un libro que cubra el espacio de recopilar las normas básicas que implican su práctica.

La Editorial Martínez Roca ha publicado *Manual práctico de montañismo*, con vocación de continuar el papel didáctico que cubrió durante muchos años el clásico *Hielo, nieve y roca*, de G. Rebuffat. Se trata de un trabajo con vocación enciclopédica, que se ocupa de todas las facetas del montañismo clásico: escalada en roca, hielo, excursionismo, equipo, orientación, etc. El conjunto de sus capítulos es como el ABC del alpinismo, que todo deportista que lo practique debe de conocer, por lo que su lectura es recomendable a todos, pero especialmente, para el principiante.

La edición original es americana y fue publicada en 1961, lo que ha hecho necesaria una revisión que actualizara algunos aspectos técnicos. La edición castellana cuenta con un apéndice de itinerarios clásicos de Pirineos y Alpes, escrito por Agustín Faus.

Ficha técnica: Título: *Manual práctico de montañismo*. Autor: Un equipo encabezado por Ed Peters. Edita: Ediciones Martínez Roca, 1987. Páginas: 479. Formato: 14,5 x 21,5 cm. Numerosos dibujos y fotografías. Encuadernación: Rústica. Precio: 1.600 ptas.

ANTXON



CUANDO LA LUNA CAMBIE...

Juanjo San Sebastián

Si escasa es la bibliografía de las expediciones vascas a las montañas del Himalaya, más lo es la innovación en la narrativa y estilo de este tipo de trabajos.


Quando la luna cambie... es un libro con una pretensión bastante conseguida de hacer algo distinto sobre una expedición al Karakorum.

Juanjo San Sebastián, en su primer propósito de escribir un libro,

cuenta «a su manera» los avatares, sucesos, chascarrillos e interioridades de una buena cuadrilla de alpinistas —los vascos y madrileños de la Expedición San Carlos al Karakorum—; su manera es simpática y agradable de leer y se ha hecho acompañar de un muy interesante apartado de historia y geografía de aquella región de Pakistán. Una gran cantidad de fotografías de un nivel medio muy apreciable completan un libro digno de tener en la biblioteca de montaña, aunque caro.

Ficha técnica: Título: *Cuando la luna cambie...* Autor: Juanjo San Sebastián. Encuadernación: Cartoné. Formato: 24 x 30 cm. Páginas: 200. Mapas: 7; fotografías blanco y negro: 9; fotografías color: 115; dibujos: 7. Precio: 4.800 ptas.

Santiago YANIZ



EL ENTRENAMIENTO EN LOS DEPORTES DE MONTAÑA

L. Radlinger,
W. Iser y
H. Zittermann

Toda actividad deportiva exige un estado de forma del organismo, que deberá ser alcanzado mediante un plan de ejercicios físicos elaborado en base a una serie de conocimientos científicos que sobre el cuerpo en movimiento se tienen.

Esta preparación física está siendo muy estudiada a nivel del deporte de competición con el fin de conseguir mejores logros deportivos. En el marco del alpinismo, el tema del Entrenamiento Físico cobra especial importancia si consideramos que el déficit y ausencia del mismo es una de las causas más incidentes en la accidentalidad en montaña. Nunca hasta ahora se ha tratado este tema con tanto detalle como en este libro que ha sido traducido al castellano por la Editorial Martínez Roca.

Se completa la obra con otros dos interesantes capítulos destina-

dos al Entrenamiento Técnico y Táctico de los deportes de montaña, los cuales ya han sido expuestos someramente en otras publicaciones, pero que en este caso cobran gran interés didáctico por la plasticidad con la que se combinan términos técnicos con fotografías, esquemas, etc.

En definitiva, un libro que interesa ser leído y estudiado por toda persona que opte por el deporte de la montaña, colaborando de este modo a elevar el nivel y a disminuir la siniestralidad de este bello deporte.

Ficha técnica: Título: *El entrenamiento en los deportes de montaña*. Autores: L. Radlinger, W. Iser y H. Zittermann. Edita: Ediciones Martínez Roca, 1986. Páginas: 201. Formato: 14,5 x 21,5 cm. Numerosos dibujos y fotografías. Encuadernación: Rústica. Precio: 1.500 ptas.

Ramón GARATE

CARTOGRAFIA

MAPA DE LA CORDILLERA CANTÁBRICA

Actualización a 1987 y reforma del mapa A-12 de Javier Malo, que cubre una longitud de 170 km. de la cordillera Cantábrica, entre el puerto de La Palombera, en Campoo de Suso, y el de Somiedo, a lo largo de la divisoria Asturias-León. Mapa de cordales, de escala 1:40.000, que descubre una zona montañosa muy interesante y muy poco conocida, alrededor de los lagos de Somiedo, situados a unos 1.600 metros de altitud. La cota más elevada de la región es la Peña de Orniz (2.194), siendo otros grupos importantes el que culmina en Llagüezos (2.073) y el de Ferrerúa (1.983). Como siempre, es de agradecer el magnífico trabajo de recopilación toponímica realizado por Javi Malo y sus colaboradores.

RUTAS PYRENAICA

De acuerdo el autor de la serie con la redacción de Pyrenaica, se ha decidido modificar el plan inicial en el sentido de sustituir el previsto cuadernillo n.º 8, «La ruta de los tresmiles» por otro fascículo, continuación por el Este de los anteriores, que cubrirá la zona «Pica de Estats-Puigmal», «La ruta de los tresmiles» saldrá como un trabajo aparte; en condiciones ventajosas de adquisición para los suscriptores a la serie.