

NOTICARIO OFICIAL DE LA EHME



CURSOS DE LA ESCUELA

Delegación de Gipuzkoa

Los días 12, 13 y 14 de octubre tendrá lugar en Balerdi, el curso de Escalada en Roca. Para inscripciones dirigirse a los locales de la Escuela: Gran Vía, 23-1.º (Donostia), o llamar al tño. 28 46 15.

Delegación de Nafarroa

Los días 21 y 28 de octubre y 4 y 11 de noviembre tendrá lugar en Etxauri y Carrascal, el Curso de Escalada en Roca. Las inscripciones deberán realizarse antes del 10 de octubre en la Casa del Deporte de Iruña.

Delegación de Araba

Del 16 al 28 de octubre tendrá lugar en Gasteiz y Egino el curso de Escalada en Roca. Para más información dirigirse a la Casa del Deporte y a los Clubs Excursionista Manuel Iradier y Gasteiz.

Delegación de Bizkaia

29-30 de setiembre y 6-7 de octubre tendrá lugar en Atxarte el curso de Escalada en Roca.

IRAGARKIAK DOHAN

ANUNCIOS GRATUITOS

CURSO DE ALPINISMO

La casa Artiach de Zaragoza organiza del 15 al 21 de julio, el II Curso-Seminario sobre Alpinismo y Escalada, que será dirigido por el alpinista catalán Joan Quintana. El precio es de 27.500 ptas., incluyendo alojamiento y pensión completa en el Refugio de Oulettes de

Gaube, en la zona de Vignemalle. Para más información dirigirse a Casa Artiachs, Florida, 1-5 (Zaragoza)

AUDIOVISUAL DEL JANNU

Xabier Garaioa en colaboración con el Departamento de Comunicaciones Audiovisuales de la Universidad de Burdeos, ha preparado una proyección de 300 diapositivas encadenadas con sistema de fundido, en la que se tratan aspectos culturales, medico-profilácticos, fisiológicos y técnicos de la expedición al Jannu. El precio de esta proyección es de 15.000 ptas. para Iruña y 20.000 para provincias limítrofes. Interesados ponerse en contacto con Xabier Garaioa - Virgen del Puy, 12.º B (Pamplona) Tño. (948) 26 25 95

VENDO crampones Charlet Mosser. Interesados ponerse en contacto a partir de las 17 h. con Aurora. Tño. (94) 432 04 35.

VENDO Nikon, objetivo 1:1.8-50 mm. con filtro y topes protectores, muy barato. Está nuevo. Preguntar por Mikel. Días laborables. Tño. (94) 411 01 29.

MATERIALA MATERIAL

LA EXPEDICION VASCA AL MAKALU-84 HA SIDO EQUIPADA CON TIENDAS L'IGLOO

Tiendas l'igloo fibra de vidrio

La tienda de arcos que presentamos es una semiesfera cuyas dos ventajas son la habitabilidad en el volumen y la simplicidad del montaje: una tienda de arcos, cuando éstos están montados, se mantiene suspendida en el suelo; los puntos de sujeción sirven para ajustarla.

Dos modelos:

Modelo F-2

La base de esta tienda está en construir dos arcos cruzados con varillas de fibra de vidrio muy ligeras.

Materiales:

—Tienda interior: nylon cuadrado hidrofugado, transpirable y reforzado con un hilo más grueso, para que el



En la foto, modelo F-4 con avance.

tejido quede ajustado, sin posibilidad de deformarse. Esta figura, ayudada en la parte lateral con una especie de ojo de buey, con mosquitero y fuelle, permite una mayor ventilación, y evita de esta forma la condensación interior, lo que es muy importante para la tienda cerrada, donde el efecto «hermético», puede llegar a ser molesto, cuando la aireación está emplazada solamente en la parte de abajo.

- Doble techo: interior aluminizado (tienda termo); exterior nylon azul o viceversa.
- Suelo: en tejido de nylon doblemente endurecido cosido en forma de cubeta. Lleva bolsillos incorporados.
- Cerraduras: con cremalleras flexibles de nylon.
- Volumen: recogido, dividido en dos bolsas, una para las varillas junto con el doble techo, y la otra para el interior. Cada bolsa pesa 1,300 kg.
- Medidas: 2,20 metros de larga, por 1,50 de ancha y 1,10 de alta.
- Plazas: 2-3 personas.

Modelo F-4

La base está en construir tres arcos, cruzados, formando una figura hexagonal regular


Las características de los materiales son idénticas a la F-2.

Peculiaridades:

En la tienda interior, lleva dos puertas, una en forma de túnel y otra normal; la aireación está completamente en la cúpula, especie de chimenea, que permite una mejor aireación.

LIBURUAK LIBROS

Expedición Aragonesa al Himalaya



L. José Díaz

Baruntse (7.220 m)

EXPEDICION ARAGONESA AL HIMALAYA-BARUNTSE (7.220 m.)

de J. J. Díaz

Nos encontramos ante un libro en el que el veterano alpinista aragonés J. José Díaz, nos relata con un estilo sencillo, sin alardes literarios, las vicisitudes de la primera expedición aragonesa al Himalaya.

Escrito a modo de diario, nos va transportando poco a poco desde el punto de partida de la expedición (Zaragoza), pasando por Kathmandú y una bella marcha de aproximación, hasta la consecución de su objetivo, el Baruntse, montaña de 7.220 m., situada junto a los grandes colosos del Himalaya, Everest, Makalu, Lhotse, etc. El relato está apoyado por una

magnífica colección de fotografías de cuidada selección.


El texto del autor se ve complementado con una introducción sobre la historia del alpinismo a cargo de Eduardo Blanchard y un interesante capítulo sobre los aspectos geológicos y geográficos del Himalaya, escrito por el geólogo y miembro de la expedición Jerónimo López.

Interesante también el capítulo dedicado a los aspectos médicos de la expedición a cargo del Dr. Morandeira.

En resumen, un libro ameno y de fácil lectura, para los que gustan de cosas de expediciones.

Ficha técnica: Título: *Expedición Aragonesa al Himalaya*. Autor: J. José Díaz. Formato: 21,5 x 29,5 cm. 130 páginas. Precio: 1.800 ptas.

PATXO DAVILA



SIERRA NEVADA INEDITA

de A. del Castillo
y A. Castillo

¿Te acuerdas Joan de aquel magnífico amanecer de primavera en el que hicimos la cara Norte del Mulhacén, después de un perfecto vivac sobre la nieve del collado? Pues hojeando este libro he vuelto a comprobar que Granada es precioso y que Sierra Nevada es un lugar sorprendente, desde luego con muchos más atractivos que los que se deducen de la estación de esquí de Solynieve, o de la posibilidad de encontrarte con el «seiscientos» de las dos monjitas en la cumbre del Veleta.


Es un libro hermoso que se deja hojear con satisfacción, descubriendo paso a paso rincones inesperados: 15 itinerarios de baja montaña y 16 de alta montaña, 14 vías de escalada en alta montaña, además de 3 escuelas, 11 travesías de esquí, la descripción de 18 refugios y la referencia a 8 pueblos de la serranía.

A través de una exposición clara y apoyada en una abundante co-

lección de fotografías a todo color, nos va ofreciendo una idea cabal de las posibilidades que ofrece Sierra Nevada. Termina con una llamada de atención muy bien planteada, ante el peligro de destrucción de toda esa riqueza natural para convertirla en un inmenso complejo inmobiliario turístico basurero.

Ficha técnica: Título: *Sierra Nevada Inédita*. Autores: Aurelio del Castillo y Antonio Castillo. Encuadernación en cartóné. Formato: 24 x 28,5 cm. 238 páginas. Editorial Andalucía 1983. Precio: 2.500 ptas.

TXOMIN URIARTE



MONTES DE LAS ENCARTACIONES DEL GRUPO ALPINO TURISTA (BARAKALDO)

Se va completando la serie de libros útiles que sirven como guía para subir a nuestras montañas cercanas más modestas. Podríamos definirlos como libros modestos para montañas modestas (pero que implican una buena labor de recogida y tratamiento de información). Araba y Navarra ya tienen sus respectivos catálogos sistemáticos. La información sobre Gipuzkoa y Bizkaia está más dispersa.

Además de *Pyrenaica* y algunas revistas del club, hay «partes» de ascensiones, por ejemplo, en los libros de Goikoetxea, Peña Santiago, De la Mar, Mendiak, Angulo, Beaskoetxea y algún otro.

El trabajo del G. A. Turista trata con cierta profundidad el extremo NW. de Euskadi: las Encartaciones, abarcando también en esta segunda edición los montes de Barakaldo. Las Encartaciones se componían de 10 repúblicas y 3 villas,

con juntas en Avellaneda e integradas definitivamente en el Señorío de Bizkaia en el siglo XIV, constituyendo una merindad en las Juntas de Gernika, a las que se convocaba desde el monte bocinero de Koltza (874 m.). Hoy en día la constituyen 16 municipios y un enclave de la provincia de Santander.

El libro se compone de:

- Descripción histórica de cada municipio.
- Descripción de los 53 montes de las Encartaciones (de los que 32 pertenecen al Catálogo de Centenarios. El techo es el Zalama, de 1.335 m.), acompañada en muchos casos de croquis y mapa.
- Travesía de las Encartaciones en 7 etapas.
- 11 montes de Barakaldo y cercanías.

Unas sugerencias para otra posible edición:

- Referirse a las coordenadas Greenwich (indicando la conversión a las de Madrid para utilizar los catastrales viejos).
- Empezar con un índice que sustituya al de las páginas 69 y 70, que contemple las cumbres por orden alfabético y que incluya Barakaldo.
- Completarlo con una relación de ermitas y fuentes.
- Seleccionar y reproducir mejor las fotografías.
- Utilizar, algo por lo menos, el euskera participando en la campaña de recuperación de nuestra lengua nacional.

Ficha técnica: Título: *Montes de las Encartaciones*. Autor: Grupo Alpino Turista (Barakaldo). Encuadernación: Rústica. Formato: 25 x 17,5. Páginas: 84. 2.ª edición: 1983. Precio: 375 ptas.

TXOMIN URIARTE

CARTOGRAFIA

MAPA DE AIZKORRI DE LA S.C.N. ARANZADI

Continuando con la serie de mapas que la Sociedad de Ciencias

Naturales Aranzadi viene publicando sobre los macizos montañosos más importantes de Gipuzkoa, que ya cuenta con los de Aralar, Izarraitz y Ernio, acaba de aparecer el correspondiente a la zona de



Aizkorri y sus estribaciones, realizado, como los dos últimos, por Imanol Goikoetxea.

Se trata de un mapa de gran formato (140 x 100 cm, extendido), que abarca dentro de sus límites las sierras de Zاراia, Elgea, Urkilla, Altzania, Aloña y, lógicamente, Aizkorri.

La escala general en que se ha realizado el mapa es de 1/25.000, a dos colores, con una equidistancia entre curvas de nivel de 25 m. Presenta, asimismo, un recuadro con el detalle de la sierra central de Aizkorri a escala 1/5.000.

Además de la claridad que estas escalas permiten para la fácil interpretación del relieve del terreno, contiene una documentación toponímica de gran interés, con más de ochocientos términos recogidos por un equipo de ocho especialistas.

El formato plegado de este mapa tiene una dimensión de 14 x 21 cm y su precio de venta, todavía sin fijar al escribir estas líneas, oscila entre 550 y 500 pesetas.

ANTXON ITURRIZA

Mapa Roncal - Roncesvalles (Aezkoa-Irati-Salazar)

Escala: 1/40.000.

Editorial Alpina. serie especial, 1984.

Formato: 70 x 90

Precio: 225 ptas.