

UN MUNDO MAGICO LLAMADO ANSABERE

Juan Carlos Sanz

Inevitablemente todas las miradas se ven atraídas por las agujas.

Entre los numerosos valles pirenaicos que se disputan el utópico título de lugar más bello del Pirineo, se encuentra, ocupando un lugar destacado, el Circo de Ansabere.

Es en Ansabere donde comienza propiamente la alta montaña pirenaica, ya que lo abrupto del paisaje y el excepcional ambiente compensan, sobradamente, la modesta altura de sus cimas.

En Ansabere todo es breve. La transición de un paisaje a otro es rápida, conjuntándose sin embargo, en un todo armonioso donde nada sobra.

Guardando la entrada al Circo se encuentra el pueblecito de Lescun, asentado en las suaves y verdes laderas del valle del mismo nombre.

Poco después, zigzagueando sin cesar a través de los bosques de Landrosque y Lazerque, la estrecha pista se introduce en el Circo.

Bosque y camino continúan trepando pendiente arriba. Sin embargo, el bosque debe ceder pronto el terreno, siendo ocupado su lugar por sucesivos prados, segados constantemente por los rebaños estivales.

Los pastos no tardan tampoco en desaparecer arrollados por un inmenso caos de rocas que, a su vez, han sido desplaza-

Al sur del Hiru Errege Mahaia se elevan las monumentales agujas de Ansabere. Estos prodigiosos monolitos, separados del pico Ansabere por profundas brechas... (La Montaña Vasca. M. Angulo).

das por el peso lento y constante de los heleros, muchos de los cuales permanecen durante todo el año.

En el centro del Circo, en el límite de la hierba y la roca, se hallan los poblados pastoriles de Ansabe y Pedain, agazapados contra enormes rocas, como queriendo esconderse de las inquisitivas torres que los dominan. Bucólica tranquilidad sólo rota en el estío por las esquilas de vacas y ovejas, y los ladridos de melencos perros ovejeros cuando el montañero se acerca. Fieros perros montañeses a los que una caricia basta para convertirlos en alegres y zalameros.

Los arroyos surgen tímidamente por doquier. Destreando los barrancos, unas veces hinchados, otras escasos, pero esculpiendo continuamente el valle.

Por último, dominándolo todo, reyes absolutos de este breve pero intenso mundo se alzan majestuosas las cimas calcáreas, que contornean el Circo, amurallándolo casi sin interrupción.

De entre todas ellas destacan, trayendo irremisiblemente la atención, las agujas de Ansabere. De aspecto aéreo e inalcanzable, de espectacular belleza, compromiso ineludible.

Las principales y más bellas escaladas discurren en las dos agujas: la Norte y la Sur. La historia de su conquista comenzó en el año 1923 con una tragedia. Sin embargo ello no fue obstáculo para que atraídos por el vertical desafío, fueran llegando los escaladores que, poco a poco, han abierto los itinerarios que hoy las surcan. En ellas han dejado inscrito sus nombres muchos de los mejores pireneistas de ambas vertientes.

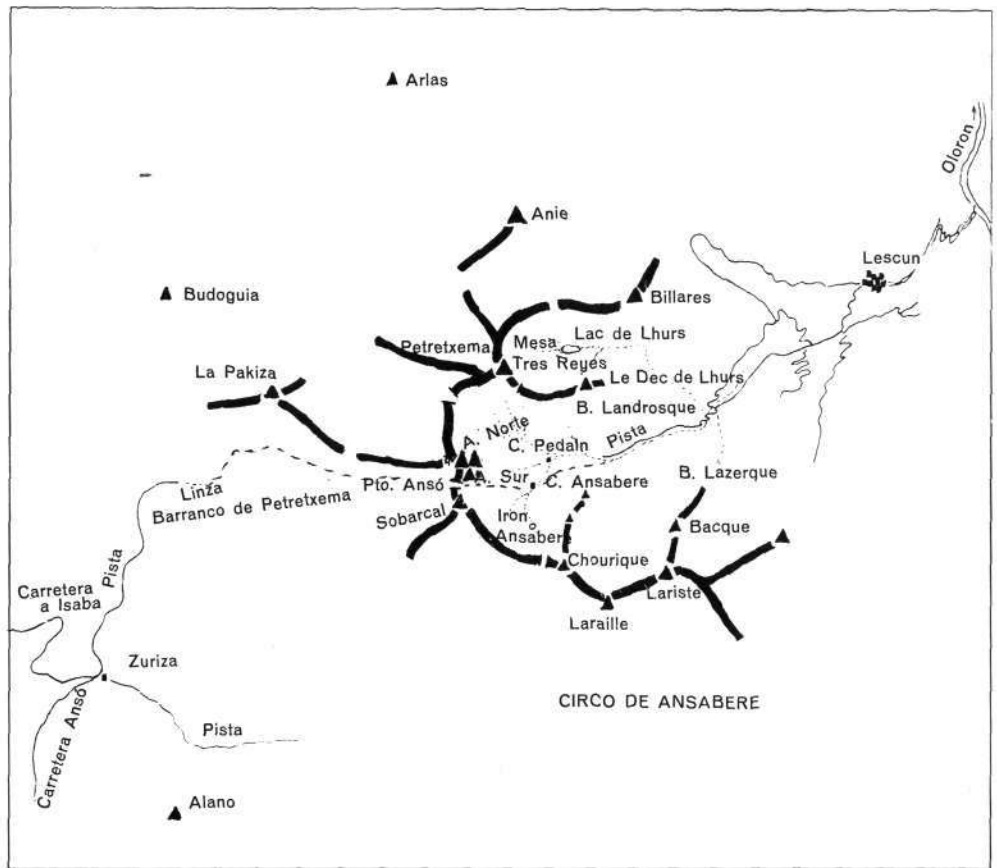
La roca es caliza, áspera y desnuda de toda vegetación. En general es buena y segura, si bien en los largos de salida, sobre todo en la aguja Norte, está descompuesta.

Las vías son en su mayoría de gran dificultad no distinguiéndose por lo difícil o duro de algunos pasos determinados, sino por el conjunto de la escalada. Lo cual confiere a las vías de la zona su característica de dureza, que exige del escalador el empleo de toda su habilidad y recursos técnicos. La escalada es aérea y en ocasiones vertiginosa, desarrollándose siempre en un ambiente de gran severidad.

En Ansabere como en otros lugares de la cadena y al contrario de lo que en principio pueda parecer, quedan todavía posibilidades de nuevos itinerarios.

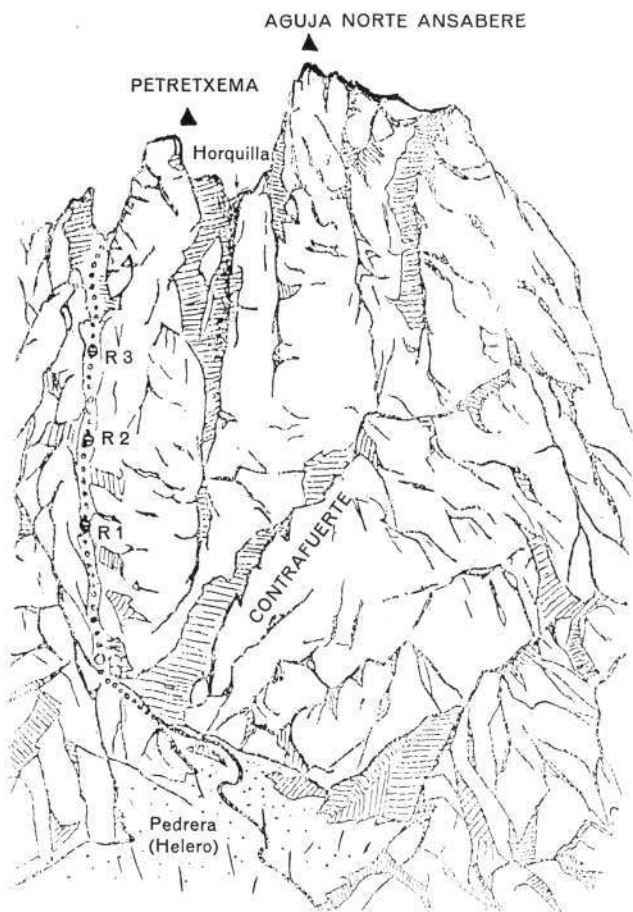
La forma más sencilla de acceder al Circo se efectúa por Francia. Conduciendo por la carretera que de Oloron se dirige al puerto de Somport, se toma la desviación al pueblo de Lescun. De éste parte la carretera que, convertida poco más tarde en pista, conduce al Circo. Una vez finalizada la pista lleva casi una hora y media alcanzar las cabañas de Ansabe, lugar apropiado para vivaquear si se pretende escalar alguna de las vías. De las Cabañas en otra hora y media, se llega a la base de las paredes.

Si el viaje se efectúa por la vertiente española, hay que llegar hasta el valle de Zuriza; de aquí se debe tomar la pista que lleva a Linza. El camino se dirige a lo largo del barranco de Petretxema, llegando en unas tres horas al Puerto de Ansó, lugar desde donde se disfruta de una de las vistas más espectaculares de la Aguja Sur. Descendiendo unos metros hacia el Circo existe una gran piedra, bajo la cual se halla un incómodo, pero muy útil vivac.



RELACION DE VIAS DE ANSABERE

PETRETXEMA						AGUJA SUR DE ANSABERE					
Nombre	Orientación	Dificultad	Longitud	Horario	1.ª Ascensión	Nombre	Orientación	Dificultad	Longitud	Horario	1.ª Ascensión
Existen dos vías para alcanzar Petretxema desde la horquilla, ambas de III ^o , normalmente utilizadas como vías de salida de la Aguja Norte.						Normal-Ollivier	Norte	A.D.		1	J. Ollivier
Aldaya-Plaza		D. inf.	200	3	Gerardo Plaza e Iñaki Aldaya 2-9-78	Couloir Belloq-Cazenave-Trey	Sur	M.D.		3	R. Belloq, H. Cazenave, Trey agosto 1935
AGUJA NORTE DE ANSABERE						Montañer-Vicente	Sur	M.D.	250	4	R. Montañer y J. Vicente 1958
Ariz-analak	Horquilla	M.D.	40	1,5	J. I. y G. Ariz 1-9-68	Espigolo Sur	Sur	M.D. sup.	300	6	R. Desplau, A. Boisson, J. C. Luquet, Bellefon 1967
Extraplomo	Horquilla	M.D. sup.	40	1	M. Cames y H. Sarthou 21-6-27	Salida directa	Sur	M.D. sup.			Erik Boileau
Calame-Carrive	Horquilla	E.D. inf.	40	1,5	A. Calame y L. Carrive 24-6-23	PEQUEÑO PICO DE ANSABERE					
Variante Tabernero-Bidaurreta	Horquilla	E.D.			J. M. Tabernero y D. Bidaurreta	Desplau	Sur	M.D. inf.	250	3	R. Desplau y J. L. Ferrana 1964
Cames-Sarthou	Horquilla	M.D.	40	1	M. Cames y H. Sarthou	De la Gruta	Sur	D. sup.			F. Cassou, P. Dufraise 1973
Bellefon	Este	M.D.	200	5	P. Bellefon, R. Desplau, C. Dufourmantelle, J. Ravier 5 y 6-10-57	Lou Bequets	Sur	M.D.			D. Julien, R. Munsch y B. Puiseux 27-10-75
Variante Bescos-Díaz	Este	M.D. sup.			J. Bescos y J. J. Díaz 5 y 6-6-58	AGUJILLAS DE ANSABERE					
Diedro Butolli	Este	M.D. sup.	200	8	H. Butel y J. Ollivier 16 y 17-9-65	Travesía Integral		M.D. inf.		4	Arne, D. Moulies, J. y P. Ravier 1-5-63 y 9-6-68
Butel-Darcourt	Este	E.D. inf.	300	8	H. Butel e Y. Darcourt septiembre 1968	AGUJA RIERA-ALCUBIERRE					
Ravier	Nordeste	M.D. sup.	200	8	J. y P. Ravier y Guy Santamaría 12 y 13-8-54	Vía Ariz	Este-Oeste	D.	100	2	J. I. y G. Ariz 29-6-71
Variante Rabada	Nordeste	E.D. inf.			E. Rabada y Mustines Junio 1968	PINZA DE HOMARD					
Pilar Norte-Desplau	Norte	E.D. inf.	300	13	J. P. Barokas y R. Desplau 11 y 14-8-77	Bouchet-Ravier	Sur	M.D. inf.		2	P. Bouchet, J. y P. Ravier 28-5-67
						MESA DE LOS TRES REYES					
						Souverain	Este	E.D. inf.	200	12	1961

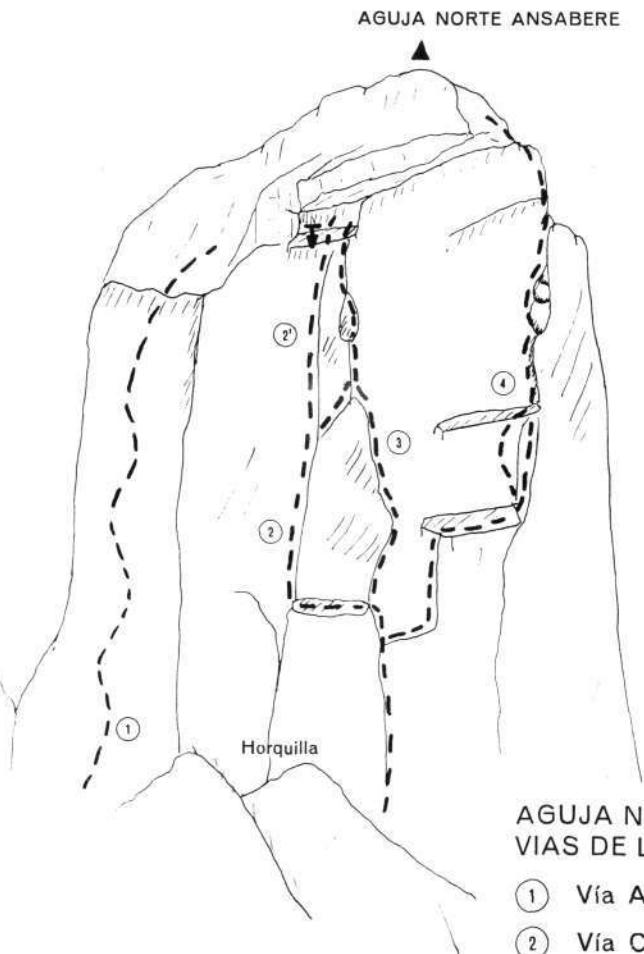


Aguja Norte. Grandes techos, son la característica de las vías: Ravier y Pilar Norte.

**PETRETXEMA
VIA PLAZA-ALDAYA**

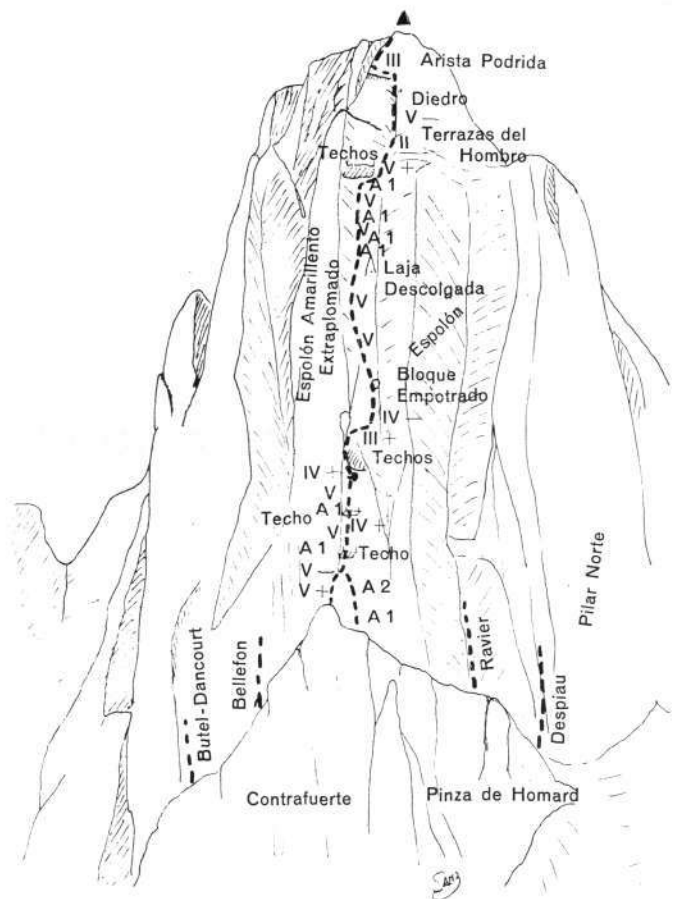
Dificultad: IV inf.
Longitud: 200 m.
Horario: 3 h.

1.ª Ascensión: 2-IX-78
G. Plaza-I. Aldaya



**AGUJA NORTE DE ANSABERE
VIAS DE LA HORQUILLA**

- ① Vía Ariz-Anaiak
- ② Vía Calame-Carrive
- ②' Variante Tabernero - Vidaurreta
- ③ Vía del Extraplomo
- ④ Vía Cames-Sarthou

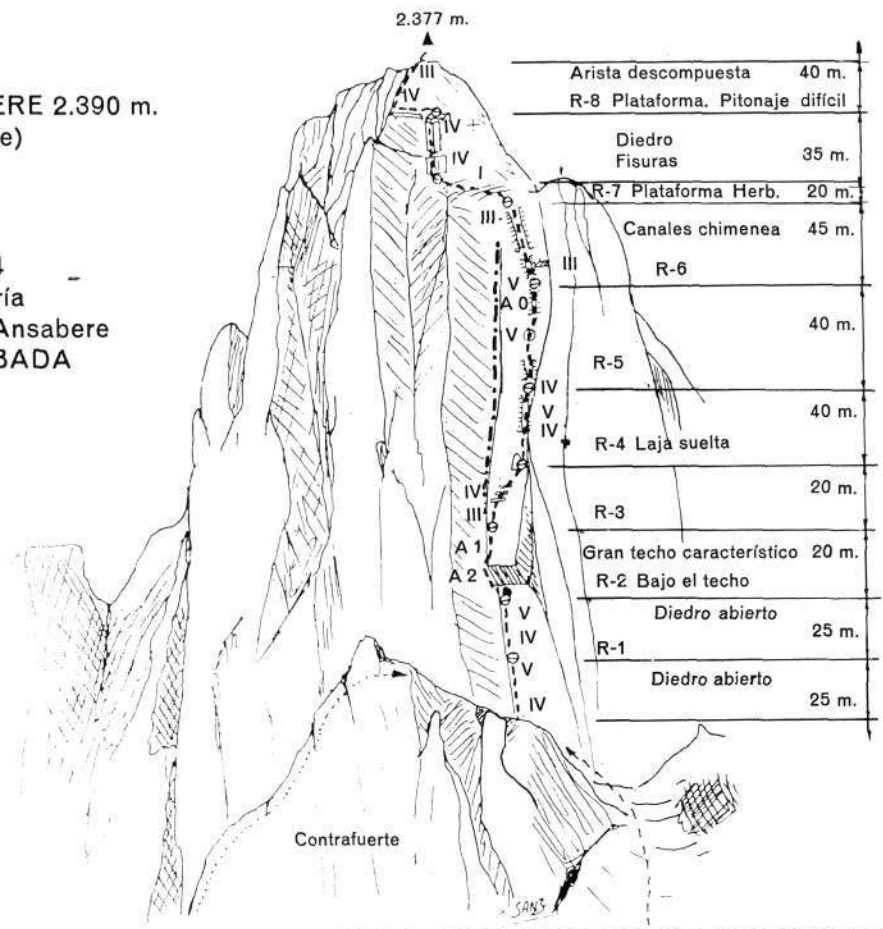


**AGUJA NORTE ANSABERE
DIEDRO BUTOLLI**

Dificultad: M. D sup.
Longitd: 200 m.
Horario: 8 h.

1.ª Ascensión: 16-17-IX-65
H. Butel-J. Ollivier

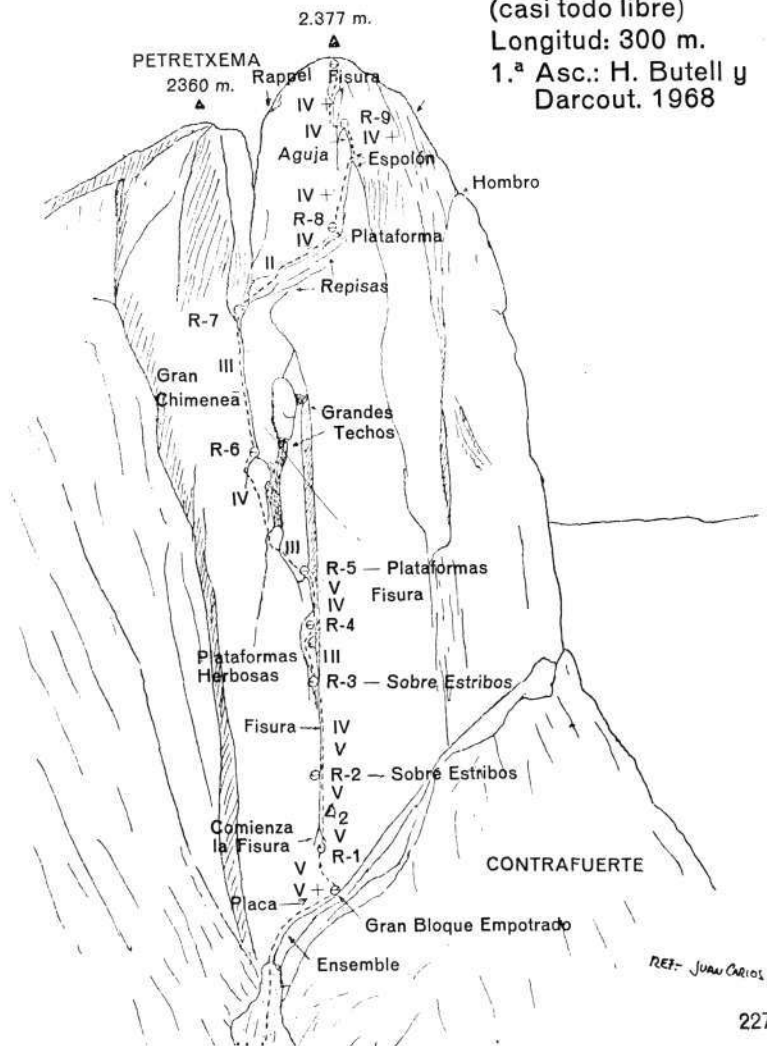
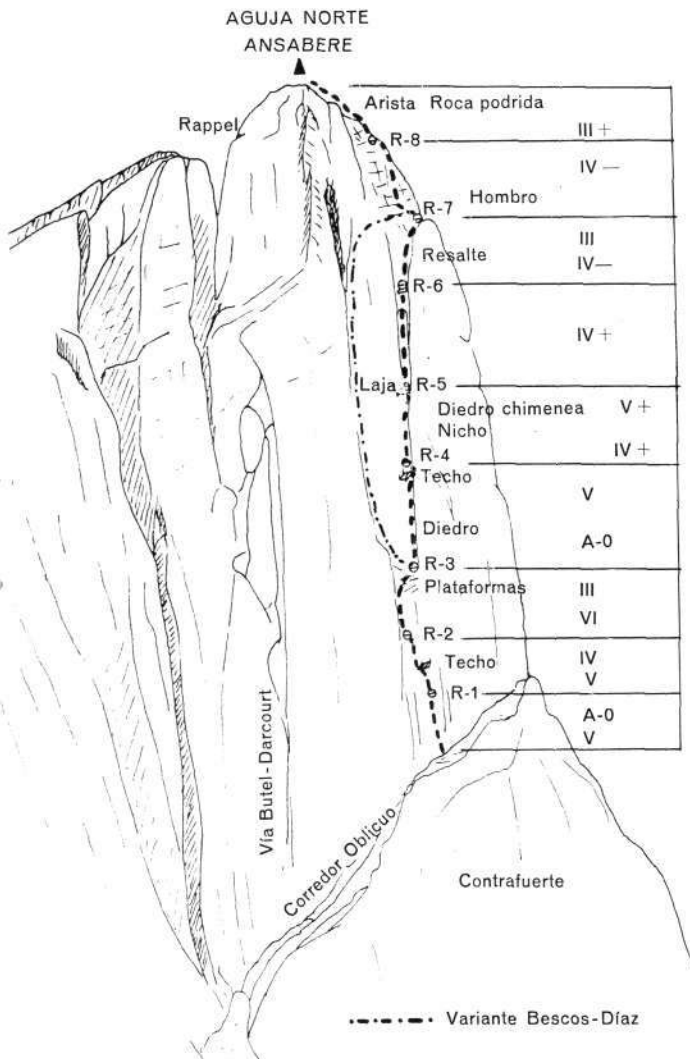
AGUJA NORTE ANSABERE 2.390 m.
VIA RAVIER (Diedro Norte)
 Dificultad: M. D. sup.
 Desnivel: 300 m.
 Horario: 6-10 h.
 1.^a Ascensión: 12-13 -54
 J. y P. Ravier-G. Santamaría
 Aproximación: 1,15 h. de Ansabere
VARIANTE RABADA



AGUJA NORTE DE ANSABERE
CARA ESTE. VIA BELLEFON
 Dificultad: M. D.
 Longitud: 200 m.
 Horario: 5 h.
 1.^a Ascensión: 5-6-X-57
 P. Bellefon-R. Despiou
 J. Ravier-C. Dufourmantelle

FISURA ESTE Y ESPOLON SUDESTEDE
ANSABERE. VIA BUTELL-DARCOUT
AGUJA NORTE 2390 m.

Dificultad: M. D. sup.
 (casi todo libre)
 Longitud: 300 m.
 1.^a Asc.: H. Butell y Darcout. 1968



AGUJA NORTE DE ANSABERE. PILAR NORTE

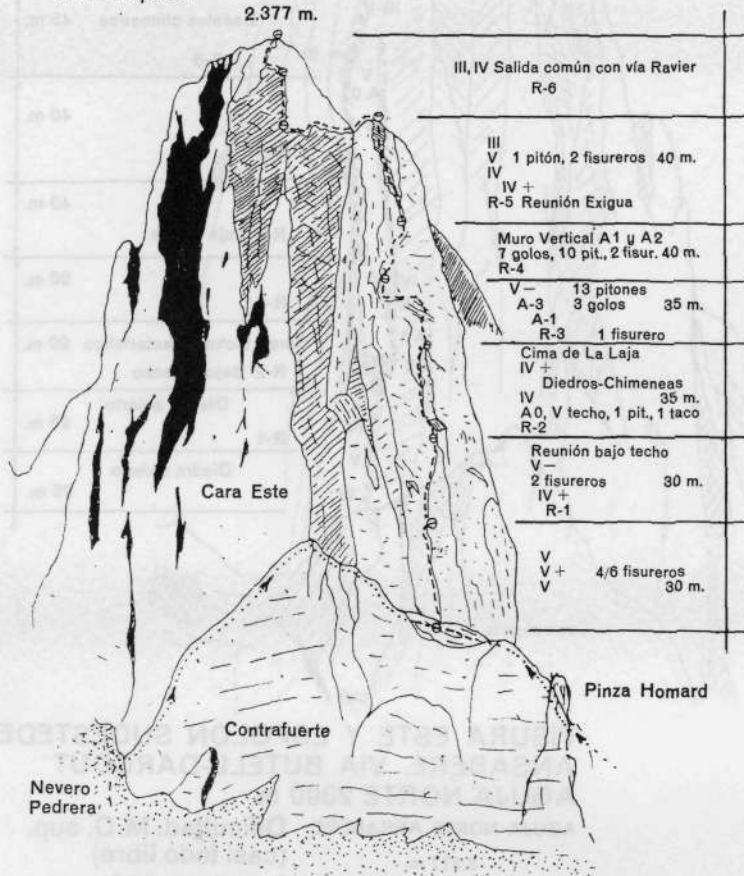
Dificultad: M. D. sup. - Desnivel: 300 m. aprox.

Hor.: 13 h. - Mat.: La vía se halla prácticamente despitonada

1.ª Asc.: 11-14-VIII-77

J. P. Barokas

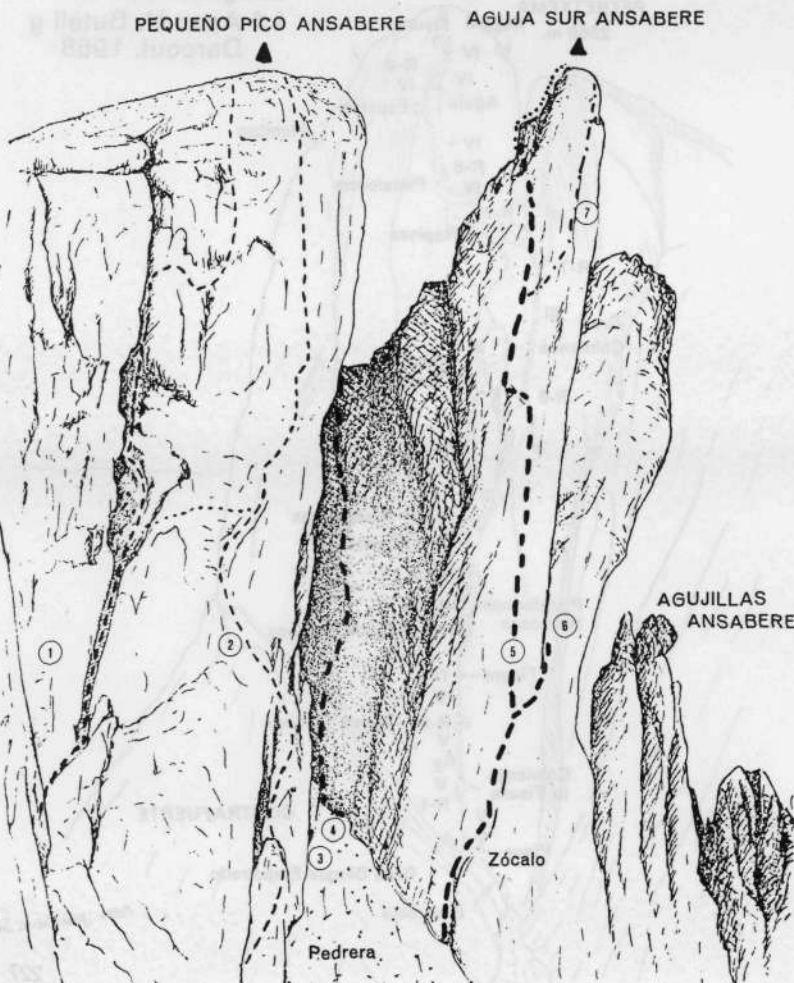
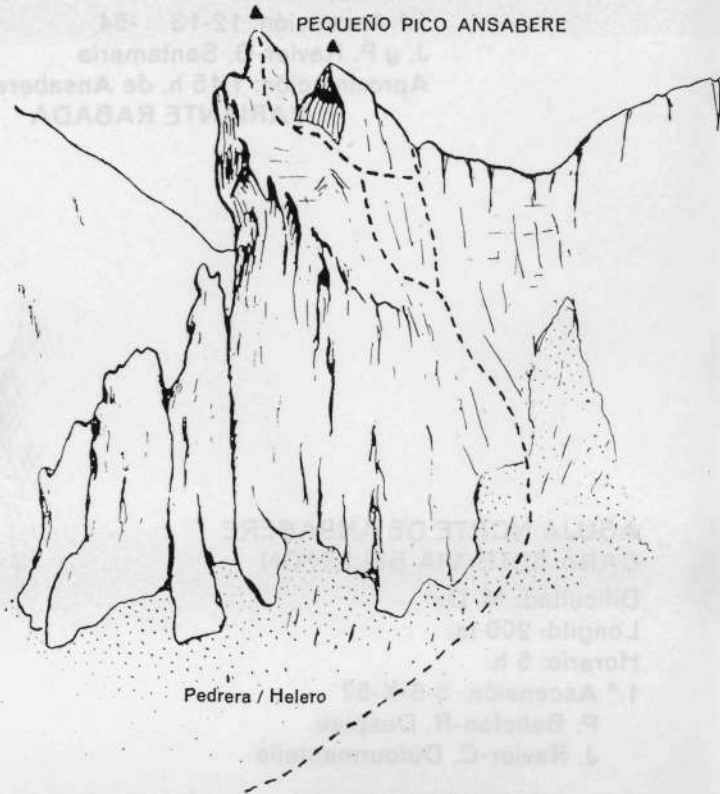
R. Despiou



AGUJA SUR DE ANSABERE CARA NORTE. VIA NORMAL-OLLIVIER

Dificultad: A. D. - Horario: 1 h.

AGUJA SUR ANSABERE

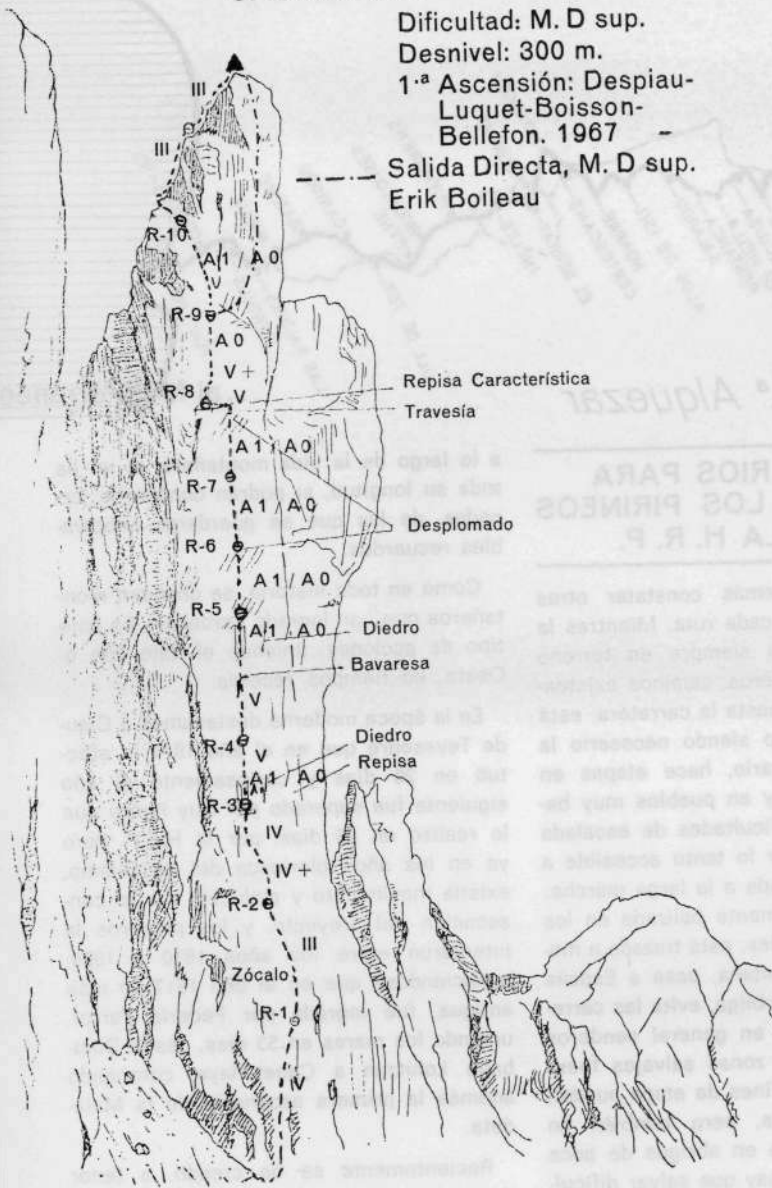


La arista final de la Aguja Norte de Ansabere, común a las vías Ravier, Butolli y Pilar Norte.

- ① Vía de la Gruta
- ② Vía Lou Beckets
- ③ Inicio Vía Despiou
- ④ Inicio Couloir Belloq-Cazenave-Trey
- ⑤ Spigolo Sur
- ⑥ Diedro Montaner-Vicente
- ⑦ Salida Directa

**AGUJA SUR DE ANSABERE
SPIGOLO SUR**

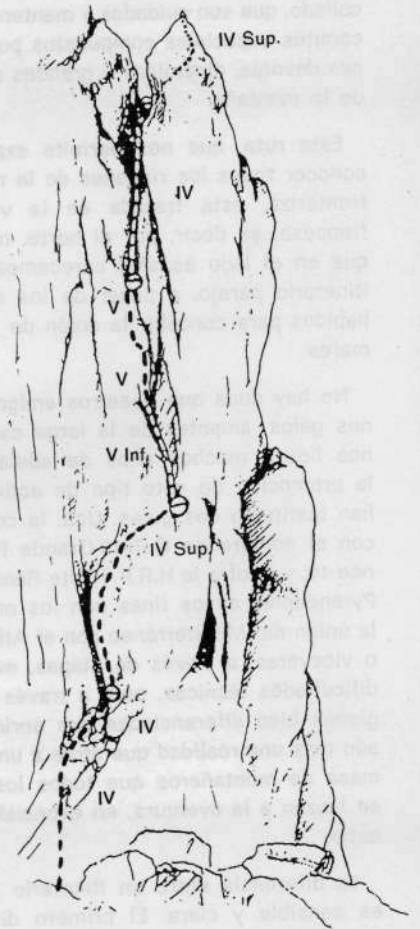
Dificultad: M. D sup.
Desnivel: 300 m.
1.^a Ascensión: Despiou-
Luquet-Boisson-
Bellefon. 1967
----- Salida Directa, M. D sup.
Erik Boileau



Aguja Norte de Ansabere. La escalada es aérea y dura. Al fondo se aprecia la pinza de Homard.

**AGUJA RIERA-ALCUBIERRE
CARA ESTE
VIA ARIZ**

Dificultad: D.
Horario: 2 h.
1.^a Asc.: 29-6-71
J. I.-G. Ariz



MESA TRES REYES

**MESA DE LOS TRES REYES
CARA ESTE
VIA SOUVERAIN**

Dificultad: E D. inf.
Longitud: 200 m.
Horario: 12 h.
Abierta en 1961

