

GORBEA, ANBOTO, UDALAITZ, AITZGORRI Y TXINDOKI EN 37 HORAS

El montañero oñatiarra de 50 años, Jacinto Lizarralde, ha recorrido el pasado Septiembre estas cinco cumbres, las más famosas del Oeste de Euskadi, en 37 horas. Sin afán de batir ningún récord ni establecer ninguna marca, ha coronado las cinco cumbres, por el orden citado. Como datos estadísticos podemos apuntar que entre las cinco *suman una altura de 6.735 metros*, que recorrió unos 130 kilómetros, que ha tardado más de un año en preparar concienzudamente la marcha, que le acompañaron un total de diez amigos y que, antes de subir a Txindoki, durmió una hora en Ataun.

NOTICIARIO OFICIAL DE LA EHME

PIEDRAFITA

Durante todo el verano han seguido a buen ritmo las obras de construcción del refugio de Piedrafita. Gracias a la colaboración de numerosos montañeros llegados de todos los puntos de Euskadi, se espera que para el invierno esté construida la fachada y quede el refugio cerrado.

SUBVENCIONES

A petición de la Diputación Foral del Señorío de Vizcaya, la Delegación de la E.H.M.E. en esta provincia, ha presentado un estudio económico sobre necesidades para su funcionamiento, al objeto de una posible subvención. Esperamos que por fin los organismos oficiales, apoyen a nuestro deporte.

SERVICIO DE INFORMACION

Informamos a todos los interesados que sigue funcionando el Centro de Información Geográfica y Alpina, dependiente de esta Federación. Su dirección es: Apartado 1.016, DONOSTIA.

ESCUELA VASCA DE ALTA MONTAÑA EUSKAL HERRIKO GOI-MENDI ESKOLA

Sección de Bizkaia. Cursos 81. **Cursillo de escalada elemental en roca**

Se habrá realizado en Atxarte, los días 26 y 27 de setiembre y 3 y 4 de octubre.

Curso de Alta Montaña

Se habrá realizado en Picos de Europa los días 10, 11 y 12 de octubre.

ELECCION DE PRESIDENTE

Debido a que se han adelantado las fechas de elección de presidente de la Federación Española de Montañismo, esta Federación se ve en la necesidad de paralizar la confección de los

Estadutos y adelantar también la elección de su presidente. Por ello, del 9 de Octubre al 9 de Noviembre, se abre el plazo de presentación de candidaturas para presidente de la E.H.M.E., y a continuación habrá una Asamblea Extraordinaria para elegir el presidente de esta Federación.

NUMERO DE FEDERADOS

Al 30-6-81 el número de licencias de federados expedidas era el siguiente:

Araba:

Mayores, 724. Juveniles, 137. Infantiles, 202. Total, 1.063.

Gipuzkoa:

Mayores, 4.478. Juveniles, 495. Infantiles, 630. Total, 5.603.

Nafarroa:

Mayores, 1.474. Juveniles, 297. Infantiles, 282. Total, 2.053.

Bizkaia:

Mayores, 2.575. Juveniles, 284. Infantiles, 417. Total, 3.276.

Total:

Mayores, 9.251. Juveniles, 1.213. Infantiles, 1.531. Total federados: 11.995.

VI MARCHA REGIONAL DE VETERANOS

El día 7 de junio, el Club de Montaña Gasteiz organizó en los Montes de Vitoria, la VI Marcha Regional de Veteranos, en la que tomaron parte 162 marchadores, distribuidos en 63 patrullas de 27 sociedades.

En primer lugar quedó el Club de Montaña Gasteiz, con 29 participantes, seguido del Bilbao Alpino Club, con 18.

Al final de la marcha, en las *campas de Olarizu*, se entregaron trofeos al montañero y montañera más veteranos, correspondiendo respectivamente a Isafas Grajales, de la Excursionista Manuel Iradier, con 76 años y a Benita Etxebarria, de Montañeros Ordicianos. Fuera de concurso se entregó un obsequio a Abilio Rodríguez, de 81 años, perteneciente al Club Montañeros de Sierra Hajar, de Barruelo de Santullán (Palencia).

ACLARACION

Debido a la mala interpretación habida respecto a la compra de jerseys de la marca «Fly» por parte de esta Federación, queremos aclarar que estos jerseys fueron comprados a Deportes Rojo, y no al fabricante de los mismos.

ANUNCIOS GRATUITOS

DESEO ADQUIRIR el n.º 118 de Pyrenaica. Si a alguno le sobra que me llame al Tel. (93) 2253121 de Barcelona (José M.ª Llorente).

ME INTERESA adquirir números atrasados de la revista «Pyrenaica», anteriores a 1967. Tel. 94-4256599. Preguntar por Dani. Sestao.

LIBURUAK



NAVARRA PASEOS NATURALISTICOS

TOMO I

Autores del texto: Jesús Elósegui y Fernando Pérez Olló.

Editado por Caja de Ahorros de Navarra.

Año 1981.

Encuadernación: Fichas dobladas anilladas en carpeta de pastas duras.

Formato: 17 x 30 cm.

Distribución por la C.A.N.

Estamos ante el resultado de un importante trabajo de investigación permanente que podía muy bien servir de modelo a las publicaciones que hacen a veces las otras Cajas de Ahorro vascas. Este es el primero de los dos tomos en los que se piensa divulgar aquella «Guía naturalística y paisajística de Navarra» que fue publicada hace cuatro años.

Son 40 itinerarios para hacer paseando, a partir de algún pueblo o alto de la carretera y terminando en el mismo lugar. Con un promedio de 11 ó 12 kilómetros por itinerario (los extremos son 7,5 Km. y 15 Km.), y sin grandes desniveles, cualquiera de ellos puede constituir una excursión tranquila de unas horas de ver y aprender.

Los recorridos están escogidos a todo lo largo de Nafarroa, mostrando la rica variedad de sus paisajes, en función de la *estructura geológica, la fauna y la flora*, poniendo un énfasis especial en los nacimientos de los ríos, en los bosques y pastizales, en las viejas calzadas y en los monumentos prehistóricos. Y

al final de cada recorrido se va dando un conocimiento enciclopédico de las principales especies animales y vegetales del país.

Suponemos que el objetivo *perseguido de facilitar unos paseos naturalísticos* se cumple con soltura. Cada itinerario viene acompañado por un mapa y un dibujo panorámico de localización, un croquis de desniveles y una rica colección de fotos y de dibujos.

Repetimos que se trata de un trabajo excelente y que será interesante, superando la actual visión provincial de las Cajas, poder poner estos conocimientos a disposición de todos los amantes de la naturaleza de Euskadi.

TXOMIN URIARTE

peñas del duranguesado

ramón de la mar



PEÑAS DEL DURANGUESADO

Autor: Ramón de la Mar Silva.

Edición: C. A. V. Colección «Temas Vizcaínos», n.º 73, 1981.

Páginas: 54.

Formato: 21 x 15 cm.

Precio: 150 pesetas.

Nos encontramos ante un buen trabajo, continuación de aquél «Las cinco bocinas del Señorío». Ramón de la Mar ha pasado muchos años recorriendo nuestras montañas y esta recopilación de sus memorias de excursiones sirve como una introducción para los aficionados —sobre todo de las otras provincias— que no conozcan el Duranguesado.

El trabajo viene acompañado por varios mapas no muy detallados y por una treintena de fotos en color, que parecen buenas pero están pobremente reproducidas. Está muy bien, sin embargo, la de Aitz-Txiki que, además, forma parte de la bonita portada.

Muy reducida la mención a Atxarte. Cuatro líneas es poco para una escuela que tanta incidencia ha tenido y tiene en el alpinismo vasco de dificultad.

Seguimos echando en falta para los montañeros una colección de pequeñas guías de nuestros macizos. Basadas, por ejemplo,

en el «Catálogo de los Cien Montes» y aprovechando todos estos trabajos —entre los que destacan los de Mendiak— servirán para sugerir nuevas combinaciones en nuestras salidas y para ser llevadas en la mochila.

TXOMIN URIARTE



Jesús García Perdices

NIEVE EN EL ALTO TAJO

(Marchas y ascensiones por la provincia de Guadalajara)

NIEVE EN EL ALTO TAJO
(Marchas y ascensiones por la provincia de Guadalajara)

Autor: Jesús García Perdices.

Editorial: Nueva Alcarria.

Páginas: 162.

Formato: 23 × 16 cm.

Año: 1980.


Ilustraciones: 43 fotos en blanco y negro (una por capítulo).

Es el relato de 40 excursiones realizadas entre los años 1976 y 1979 a lo largo y ancho de la provincia de Guadalajara por el Club Alcarreño de Montaña. De entrada, resulta una buena idea el recoger y publicar los «partes» de las excursiones, suma de apuntes turísticos y recuerdos personales de un montañero veterano y periodista, que escribe bien, cuida su estilo y recoge con mimo los detalles de nombres y curiosidades.

Guadalajara se nos presenta atractiva con sus tierras altas, sus ciudades históricas, sus ríos bravos... sus pueblos abandonados y sus cumbres modestas. (La altura máxima de la provincia es el pico del Lobo, 2.262 metros, en la Sierra de Ayllón, aunque la cumbre más característica sea el pico Ocejón, de 2.059 m.). La zona más llamativa es el Alto Tajo, emparentado con los Montes Universales, las tierras más altas de la península, en los que silban los vientos de Teruel, Cuenca y Guadalajara. (A recordar el proyecto de Parque Nacional del Hundido de Armallones, entre los ríos Tajo y Gallo).

Dos posibles mejoras al libro: en primer lugar, se echa en falta un mapa en el que se puedan reconocer los lugares descritos; en segundo lugar las fotos. Probablemente son buenas pero quedan terriblemente deslucidas.

TXOMIN URIARTE



Rafael Cebrián



MONTAÑAS VALENCIANAS

MONTAÑAS VALENCIANAS

Autor: Rafael Cebrián.

Páginas: 125.

Formato: 20 × 13 cm.

Año: 1981.

Ilustraciones: 14 mapas de cordadas, 30 croquis y 13 fotos en blanco y negro.

Precio: 450 pesetas contra reembolso.

Es el primer tomo de una serie de guías de las montañas del reino de Valencia, y trata de seis sierras al SE. de la provincia de Valencia, entre Alzira, Alcoi y Gandía: Corbera, Montduver, Buixarró, Safor, Benicadell y Agullent.

Se justifica el trabajo con unos objetivos modestos para unas montañas modestas, pues sólo dos cumbres sobrepasan los mil metros: Benicadell (1.104 m.) y Safor (1.011 m.). Sin embargo, el resultado es muy digno y podrá ser una buena ayuda para los aficionados que se desplacen por aquellas tierras: da una idea clara sobre las posibilidades montañosas de la zona. Se compone de 20 itinerarios de excursión, una serie de reseñas de escalada y de espeleología y unas notas sobre los restos prehistóricos.

Esta guía es el resultado de ordenar y componer los apuntes de tres años de trabajo, hecho con dignidad, porque Cebrián es cuidadoso y redacta y dibuja bien. En cuanto a posibilidades de escalada, lo más atractivo que se ofrece son las paredes

de caliza que hay en el área de Gandía, vías todas ellas de menos de 100 metros de largo y de dificultades limitadas.

TXOMIN URIARTE



LA SIERRA DE GREDOS

EXCURSIONES ASCENSIONES ESCALADAS TRAVESÍAS (GUÍA DE LOS GALAYOS, EL CIRCO DE GREDOS Y OTRAS ZONAS DE INTERÉS)

Miguel A. Adrados - Emilio G. Viel - Jerónimo López

LA SIERRA DE GREDOS

(Guía de los Galayos, el circo de Gredos y otras zonas de interés)

Autores: Miguel A. Adrados, Emilio G. Viel y Jerónimo López.

Formato: 17 × 12 cm.

Páginas: 479.

Portada: Plastificada.

Precio: 1.400 pesetas.

Dice Salvador Rivas en el prólogo, que «esta guía es un reto al perfeccionamiento» y nunca mejor dicho.

El trabajo de Miguel A. Adrados, Jerónimo López (ya conocidos en estas labores por la «Guía de Picos de Europa») y Emilio García Viel, gran conocedor de Gredos es, sin lugar a dudas, el mejor realizado hasta ahora sobre este macizo.

Los autores no se han limitado a proporcionar una guía de ascensiones y escaladas, sino que se abren a temas como geografía, geología, ecología, clima, vegetación, fauna, datos históricos, comunicaciones, refugios, travesías, etc. Los capítulos de ascensiones en las zonas del circo de Gredos, Galayos y otras zonas de interés, van introducidos por una relación de cumbres e itinerarios por orden alfabético, para una mejor localización en la guía, dando a todos los itinerarios la graduación general de la ruta y el paso de mayor dificultad, dentro de la graduación de la vía.

No podían faltar las escaladas en nieve o hielo, esquí extremo y siete travesías de esquí de montaña, de las cuales dos son de más de dos jornadas.

Dos mapas, uno de 1/200.000 y el otro de 1/50.000 enfundados en el sobre-cubierta completa la esperada y agradecida Guía de Gredos.

EMILIO HERNANDO

ESPELEOLOGIA EN EL PAÍS VASCO

La espeleología es una actividad que si bien guarda una cierta afinidad con el alpinismo, en Euskalherria no ha alcanzado todavía ni con mucho la popularidad de que goza este último deporte. La oscuridad y el silencio en que se desarrolla parece como si se extendiera hasta el exterior y ocultase a los ojos del gran público incluso su propia existencia. Sin embargo, la conformación geológica del territorio vasco ofrece campo tan extenso y sugestivo para su conocimiento e investigación como lo pueda ser el relieve de su superficie. Para apoyar este argumento sólo hace falta recordar esa gran catedral subterránea que es la sima de la piedra de San Martín, una de las más profundas e importantes del mundo, situada en el extremo oriental del País Vasco.

En este amplio terreno de juego se mueven diversos grupos espeleológicos que han venido a seguir la línea de trabajo iniciada de forma organizada por la Sociedad de Ciencias Naturales Aranzadi allá por el año 1945. Una línea de trabajo que ha mantenido en todo momento un fuerte componente científico con clara preponderancia sobre la faceta netamente deportiva de la espeleología.

A lo largo de estos años los logros de la espeleología vasca han sido bastante notables dentro de sus limitaciones y es por el desconocimiento que de ellos se tiene que resulta especialmente interesante la iniciativa de publicar un trabajo monográfico sobre el nacimiento y evolución de esta parcela en Euskalherria.

«Espeleología en el País Vasco» es en realidad una separata de la «Enciclopedia General Ilustrada del País Vasco» de la editorial Auñamendi, que se ha tenido la buena idea de publicar independientemente del tomo en que irá incluida, con lo que se facilita el acceso a su lectura a un número mayor, y sobre todo, más específico de personas.

Dentro de sus páginas puede encontrarse una historia resumida del movimiento espeleológico en cada una de las provincias vascas, completada con un catálogo de las principales cavidades investigadas.

Este resumen se complementa con un apéndice bibliográfico y un recuerdo a Félix Ruiz de Arcaute, el que fuera iniciador y gran impulsor de la espeleología moderna vasca.

«Espeleología en el País Vasco» es una edición muy corta y dado que nos consta que quedan pocos ejemplares, los interesados por el tema deberán apresurarse para adquirirlo antes de que se agote dado que por las características especiales de su edición será difícil una reedición del mismo. Se encuentra a la venta solamente en librerías especializadas.

FICHA TECNICA


Título: «Espeleología en el País Vasco».

Páginas: 55.

Formato: 27 × 20 cm.

Precio: 400 pesetas.

ANTXON



MONTAÑISMO: MANUAL PRACTICO

De entre toda la literatura montañera existente, quizá el tema que se ha tocado con mayor profusión, es el de los manuales técnicos, que ayudan a iniciarse y a profundizar en los métodos de realizar actividades de montaña.

En su día, Gastón Rebuffat con su «Hielo, nieve y roca», sentó cátedra y creó uno de los libros de alpinismo de mayor difusión, pero desde 1974, año de la edición española de esta obra, el mundillo alpinístico se ha revolucionado en sus técnicas, equipos y concepción personal a la hora de hacer montaña.

Todo esto, hace que los anteriores manuales carezcan de la información precisa acerca de las nuevas tendencias hacia las que camina el alpinismo.

Ha sido un joven montañero, Francisco Aguado, con un brillante historial bajo sus botas, el que ha dado el paso de crear un correcto manual que a las técnicas tradicionales incorpora las últimas novedades que continuamente afloran a la cabeza del mundillo montañero.

Con un lenguaje sencillo y directo, acompañado de unos excelentes dibujos, se tocan diversos temas de gran importancia informativa como pueden ser, siguiendo el orden del índice: Exposición sobre la historia del alpinismo; ejemplos prácticos de una excursión de alta montaña; equipo y material con las últimas novedades del mercado; alimentación en la montaña; el tiempo; acampada y vivac; orientación y marcha, en roca y hielo; esquí de montaña; el accidente y socorrismo; fotografía de montaña; entrenamiento; trucos y consejos varios; anexo de direcciones de interés; anexo de selección de excursiones de A. M. por la Península; anexo de las escuelas de escalada en el Estado español, y glosario de palabras técnicas y su explicación.

En suma nos encontramos con un libro de una lectura ágil y directa, que llega a cumplir a la perfección su objetivo de manual práctico y que por su interés y su asequible coste, no debería faltar en la biblioteca de ningún aficionado y mucho menos de aquellos que desean iniciarse en la práctica del montañismo.

FICHA TECNICA

Formato: 13 × 20 cm.


Páginas: 213 (con numerosos dibujos explicativos).

Autor: Francisco Aguado.

Editorial: Penthalon.

Precio: 450 pesetas.

ANTXON



DESNIVEL

Tamaño folio.

Fotos en blanco y negro.

Publicación trimestral.

Precio: 125 pesetas.


Números 1 y 2 de una revista creada en Madrid, dirigida fundamentalmente hacia un público montañero muy concreto, como es el del «alpinismo de punta», o «free climbing», con un estilo nuevo de hacer montaña.

Sirve también para tratar otros temas como (dando un repaso a los índices de los dos números publicados): Actualidad alpinística, Alto Atlas, Dos senderos de gran recorrido, Comentario de libros, Humor, Los alpinistas y el esquí de fondo, Una travesía por el Alto Pirineo, Guía de escaladas en Terradets, etc.

Entre Darío Rodríguez y Gregorio Arranz llevan la dirección, contando como colaboradores a hombres muy vinculados a las nuevas realizaciones del alpinismo como son Jerónimo López, Félix de Pablo, M. A. Gallego, Antonio Trabado, Paco Aguado, Luis Fraga, Ramón Ladra, Eugenio Hevia..., siendo muy de agradecer los artículos de Rosa Fernández y Marisa Montes y los comics de Mano Negra y Carlos.

La revista pide que quien tenga algo nuevo o interesante que decir, escriba al Apartado 19.083 de Madrid, para que entre todos hagamos un buen DESNIVEL.

EMILIO HERNANDO



MENDIAK. MONTES DE EUSKALERRIA, NATURALEZA Y HUELLA HUMANA. TOMO II

Ha salido el segundo tomo de Mendiak, formidable como el anterior, y con una estructura similar, dividida en tres partes. En la primera, Espacio Natural Humanizado, se presentan artículos de Luis Viera, Jesús Altuna, Antxon Urrea y M. Ruiz Urrestarazu. Flora y Fauna, segunda parte, recoge entre otros, trabajos de Antonio Bea, José M. Faus y Jesús Altuna. Y la tercera parte,

Montes, sigue repasando nuestras sierras por medio de trabajos de cuidadosos especialistas y acompañados, igual que en el tomo anterior, por unas sensacionales fotos aéreas que nos permiten observar nuestras conocidas montañas desde ángulos distintos y enriquecedores.

El primer capítulo de esta parte se abre con un trabajo de Patxi Ripa sobre la Sierra de Aralar: descripción, cimas, manantiales, txabolás, leyendas, refugios, dólmenes, etc. En el segundo capítulo de este mismo tema coge el relevo José Zufiaurre Goya, y nos habla de un tema de tanta importancia con referencia a esta sierra, como son los pastores y las minas. Continúa con otro trabajo de Jorge Ascasibar sobre «Uniones de Enirio-Aralar y Realengo»; vuelve nuevamente Patxi Ripa a hablarnos de las «Carreteras y Accesos Navarros», José Zufiaurre a las «Travesías montañeras por el Aralar guipuzcoano», y Eli Ojanguren sobre «Itinerarios de Ascenso a cumbres de Aralar».

Los siguientes capítulos son los dedicados a los montes de Valdegobia, Sierras de Gibijo y Arkamo, Sierras de Arrato y Badaia, los Montes de Vitoria, Montes de Iturrieta y Sierra de Entzia, Toloño y Sierra de Kodes, cuya descripción y estudio le corresponde hacer a Gerardo López de Gereñu Iholdi, volviendo a coger el testigo Patxi Ripa, para hablarnos de las Sierras de Urbasa y Andía, Sierra de Lokiz, Sierra de Sarbil, Sierra de Kodes, Monjardín, Montejurra, El Perdón, Alaiz, Izko, Izaga, Illón y Leire. La obra se remata con un breve artículo de Jesús Altuna sobre «Las Bardenas».

Con todo ello queda dicho que «Mendiak 2», en la línea de su antecesor volumen, y como eslabón necesario entre las otras tres que le seguirán, aborda con rigor, precisión y generosidad el tema de las Montañas Vascas, de forma que ningún rincón quede oculto a su pesquisitivo estudio.

FICHA TECNICA

Título: Mendiak, Montes de Euzkalerria, Naturaleza y Huella humana. Tomo II.

Autor: Varios.

Editorial: ETOR, 1981

Páginas: 352

Formato: 24 × 32 cm.

Encuadernación: Portadas en guaflex e impresión en papel couché.

Precio: 4.800 ptas.