

# 100 Escaladas difíciles en el Macizo Central de Picos de Europa

Por Bony

*A través de una larga labor de archivo, un enamorado de los Picos de Europa ha llegado a identificar un centenar de vías de escalada difíciles en el Macizo Central. Se ofrecen los datos completos de la mayor parte de las vías, acompañados de un par de mapas, que ayudarán a localizarlas. Es una primera aproximación al tema, para cuyo perfeccionamiento se agradecerán todas las ayudas.*

## UNA INVITACION

Picos de Europa es un magnífico macizo de alta montaña, a pesar de su reducida altitud (en ningún caso sus cumbres llegan a los tres mil metros). Sobre todo, Picos es el paraíso del escalador. La caliza metalífera —el miembro inferior del terreno carbonífero, que diría el geólogo— ofrece una variada alternativa de agujas y paredes. Hay muchísimas posibilidades de vías por abrir, y una gran cantidad de vías abiertas esperando la primera invernal.

Hace años, con unos medios de comunicación difíciles, Picos estaban lejos. Hay que oír, por ejemplo, a Landa o a Udaondo contar el acercamiento cuando hicieron la primera invernal al Naranjo. Las cosas han cambiado mucho y hoy el automóvil o el autobús y luego el jeep o la telecabina colocan en seguida a la gente en plano macizo.

## EL MACIZO CENTRAL


Dentro de Picos, es el macizo Central el que más posibilidades presenta, y también el que tiene el acercamiento más fácil. El Macizo Central, o de los Urrieles, entre los ríos Duje y Cares, es una especie de cuadrilátero de unos

100 Km<sup>2</sup>. Sus vértices pueden ser: N, donde se juntan el Cares y el Tielve; S, en el collado de Remoña; O, en el pueblo de Caín y E, en el pico Cortés. Sus cuatro lados corresponden: SE, región de Espinama; SO, la depresión de Posada de Valdeón; NO, el desfiladero del Cares y NE, el valle de los ríos Duje y Tielve.

El Macizo Central contiene las cumbres más altas de Picos, y las más famosas: Cerredo (2.672 m.), Llambrión (2.639 m.), Peña Vieja (2.630 m.), Naranjo de Bulnes (2.516 m.), etc. Puede ser considerado en su totalidad como una alta meseta, coronada por numerosos y afilados picos, que en la época cuaternaria debió ser un inmenso depósito de nieve. En muchos sitios muestra vestigios de la labor de los hielos: está sembrado de circos y de depresiones glaciares.

## LABOR DE INVESTIGACION

Aquello es un derroche de oportunidades de escalada, algunas ya hechas y otras muchas, todavía por hacer. Así que, queremos presentar un trabajo a fondo sobre las escaladas en el Macizo Central, una larga tarea de recopilación de las vías abiertas, recogiendo con cuidado los detalles técnicos que identifiquen la vía y sus principales características.



Caras E. y S. E. de Peña Vieja con las 15 vías registradas  
(Foto Bustamante)



*Peña Remoña (a la izqda. de la foto) con sus contrafuertes y La Padiorra (a la derecha), vistas desde Fuente Dé.*

Hay poco escrito sistemáticamente sobre Picos de Europa. No vamos a enumerar autores para evitar el riesgo de saltarnos alguno de los amantes del macizo que han hecho trabajos meritorios. Como ejemplo, podemos citar a Odriozola, que realiza una importante labor de divulgación de «sus» Picos. Pero hay un hueco importante por llenar, y queremos dar un paso en ese sentido.

Hemos llegado a registrar un centenar de escaladas difíciles realizadas en el Macizo Central. Después de una metódica labor de archivo, podemos ofrecer los datos completos de la mayor parte de ellas: cumbre, cara, nombre de la vía, dificultad, longitud, horario y fecha de la primera ascensión. Se reproducen además un par de mapas esquemáticos del macizo, en los que vienen numeradas y ordenadas las vías, para que se puedan localizar sin dificultad.

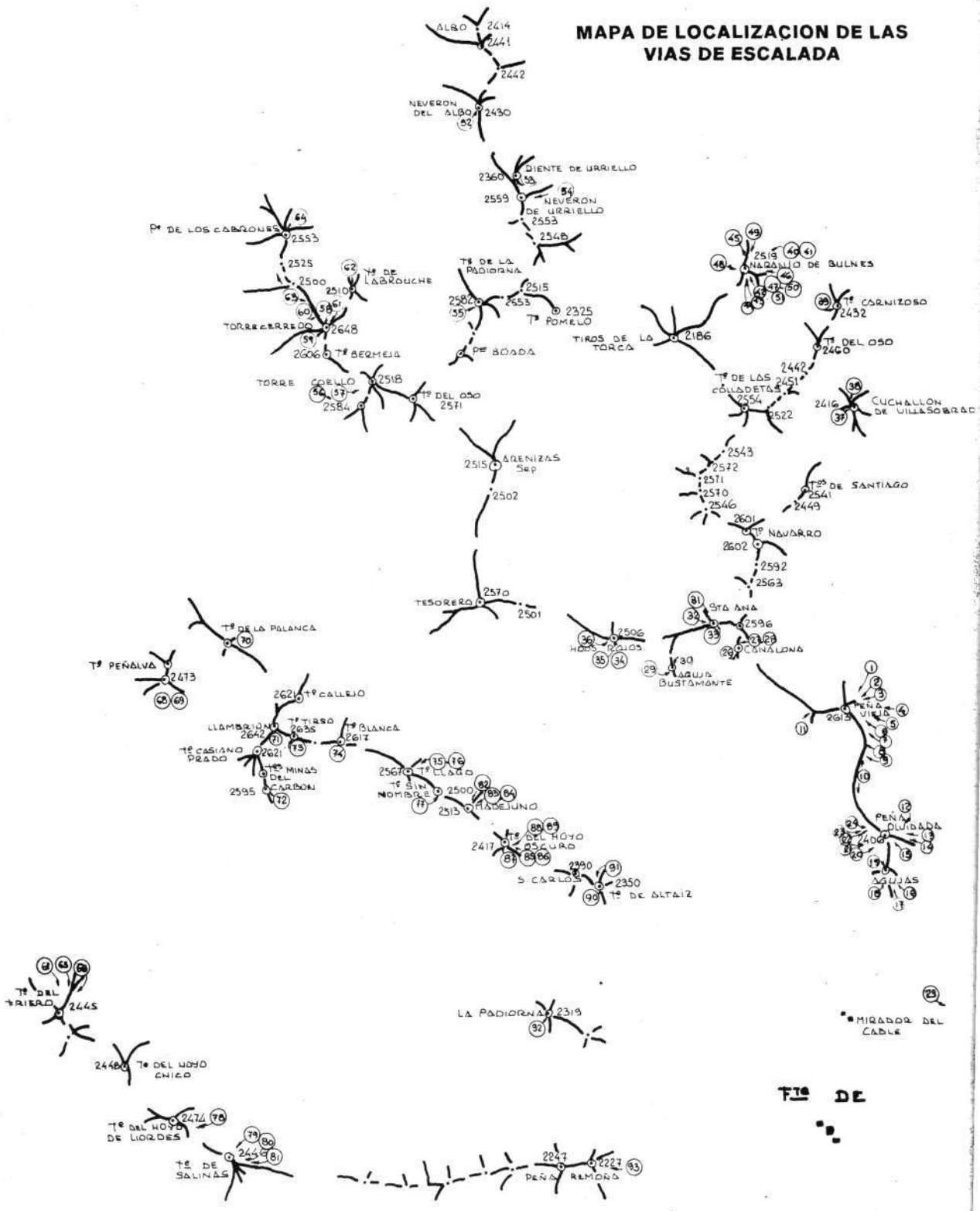
Esperamos suministrar con todo ello una valiosa información, que puede además despertar inquietudes e incluso servir de ejemplo para la ejecución de trabajos de este tipo, o para la publicación de labores de investigación que ya estén realizadas.

Al repasar la lista destacamos como más señaladas:


- **Las más difíciles:** (E. D. Inf), la vía Rabadán-Navarro a la O. del Naranjo y la vía Fontquernie a la SE de Peña Vieja.
- **Las más largas:** 800 metros en la cara SE de Peña Vieja y en el Cerredo.
- **Las de más tiempo:** En el Naranjo, la O. y la vía CAS en el espolón NO.
- **Las más antiguas:** La de Pidal (1904) y la de Schulze (1906) a la NE del Naranjo.
- **Las más recientes:** En setiembre de 1978, la vía Casiopea a la NO de la Torre de Salinas y la vía Artemisa a la S. de las Torres de las Minas del Carbón.

Evidentemente, el trabajo que presentamos está incompleto. Faltan vías —en algunos casos sabemos que están hechas pero carecemos de datos concretos— y faltan datos. Y habrá equivocaciones. Agradeceremos sinceramente todas las ayudas que nos lleguen para mejorar la información que poseemos.

# MAPA DE LOCALIZACIÓN DE LAS VIAS DE ESCALADA



FIL DE



*Angel Landa resolviendo el paso más delicado del Espolón de los Franceses.*

Montaña y orientación de la vía	Nombre	Longitud (metros)	Tiempo (horas)	Fecha 1.ª ascensión	Dificultad	N.º de situación
PEÑA VIEJA Cara Este (Pared de la mina)	Vía de la Pared de la mina	250	3	Sept. 1974	M. D. inf.	1
PEÑA VIEJA Cara Este (pared de la mina)	Vía invierno 76	150		82-2-1976	D. sup.	2
PEÑA VIEJA Cara Este	Espolón Este	200	2 - 3	?	D. sup.	3
PEÑA VIEJA Cara Este	Espolón Este (Vía del Peque)	400			M. D.	4
PEÑA VIEJA Cara Sureste	Vía Rivas (?)	800			A. D. (?)	5
PEÑA VIEJA Cara Sureste	Vía Trouvé-Forn (pilar de los franceses)	800	5 - 8	18-8-1967	D. sup.	6
PEÑA VIEJA Cara Sureste	Espolón «D. Valentín» (variante pilar franceses)	800	5 - 7		D. inf.	7
PEÑA VIEJA Cara Sureste	Vía clásica de la Aguja	800	4 - 5		D. inf.	8
PEÑA VIEJA Cara Sureste	Vía Sureste	800	4 - 5		A. D. sup.	9
PEÑA VIEJA Arista desde cumbre Sur		800	2		A. D. (*)	10
PEÑA VIEJA Cara Sur	Couloir Sur - Vía normal	200	1,30		A. D.	11
PEÑA OLVIDADA (Cumbre S. Peña Vieja) Cara Sureste	Vía normal	400	1		P. D.	12
PEÑA OLVIDADA Cara Sureste	Vía «Mosterín-Tellería»	400	3 - 4		D. inf.	13
PEÑA OLVIDADA Cara Sureste	Vía del espolón o vía Bustillo	400	4	Julio 1975	D. sup.	14
PEÑA OLVIDADA Cara Sureste	Vía de la pared triangular o «San Cristóbal-Aldama»	350	7 - 9	27-28 Sept. 75	M. D.	15
PEÑA OLVIDADA Vertiente Sur	Aguja Roja (Vía Udaondo-Muñoz)	100	1	10-1-1971	M. D. inf.	16
PEÑA OLVIDADA Vertiente Sur	Aguja Ostaikoetxea (Vía Udaondo-Hurones)	100	1	9-1-1966	D. sup.	17
PEÑA OLVIDADA Vertiente Sur	Torre de Cuarte (Vía Bayón-Tellería- Hurones)	200	1,30	3-3-1968	A. D. (*)	18
PEÑA OLVIDADA Vertiente Sur	Punta Covadonga	100	1			19
PEÑA OLVIDADA Cara Sur	Vía de la Llabria	500	3 - 4	Sept. 1976 (?)	D. inf. (*)	20
PEÑA OLVIDADA Cara Sur	Vía Lagos-Ubeda	600	3 - 4		D. sup.	21
PEÑA OLVIDADA Cara Sur	Vía de la cueva de Hielo	500	2 - 3	Agosto 1975	A. D. (*)	22
PEÑA OLVIDADA Cara Sur	Vía Pertur	600	2	18-9-1975	A. D.	23
PEÑA OLVIDADA Cara Sur	Vía Ernesto Fonquernie	500	8	8-10-1976	E. D. inf.	24
VALDECORO Cara Sur	Lastra-Conde, etc.	350			M. D.	25

Montaña y orientación de la vía	Nombre	Longitud (metros)	Tiempo (horas)	Fecha 1.ª ascensión	Dificultad	N.º de situación
AGUJA DE LA CANALONA Cara Sur	Vía de «los Pepes»	120	1,30		D.	26
AGUJA DE LA CANALONA Cara Norte y Oeste	Vía normal	100	1		D. inf.	27
AGUJA DE LA CANALONA Cara Oeste	Vía Angel Cabeza Quiles (desde el collado)	50	1	Julio 1974	M. D. inf.	28
AGUJA BUSTAMANTE Cara Suroeste	Vía Carmina	100	1	13-8-1971	D.	29
AGUJA BUSTAMANTE Cara Sureste	Vía arista S.E.	50	1	9-10-1965	D. sup.	30
PICO SANTA ANA Cara Oeste	Espolón Rojizo	200	2	7-10-1965	D.	31
PICO SANTA ANA Cara Oeste	Vía Oeste	200	2	7	M. D. inf.	32
PICO SANTA ANA Cara Sureste	Vía Bony-Udaondo	200	2	16-9-1973	D.	33
HORCADOS ROJOS Cara Sur	Vía Sur	200	3	27-9-1958	M. D. inf.	34
HORCADOS ROJOS Cara Sur	Variante Régil	250	3		M. D.	35
HORCADOS ROJOS Cara Sur	Vía Juanín o vía del Túnel	200	3	1-10-1975	D.	36
CUCHALLON DE VILLASOBRADA Cara Suroeste	Arista S.O.	200	1,30	1-8-1971	D. inf.	37
CUCHALLON DE VILLASOBRADA Cara Norte	Vía Plumas	200	1	4-9-1977	A. D.	38
TORRE DEL CARNIZOSO Cara Oeste	Vía Udaondo-Fernández	200	2	26-9-1963	M. D.	39
NARANJO DE BULNES Cara Nordeste	Vía del Cainejo	350	3 - 5	5-8-1904	D. sup.	40
NARANJO DE BULNES Cara Nordeste	Vía Schulze	350	3 - 5	1-10-1906	D. sup.	41
NARANJO DE BULNES Cara Sur	Vía Víctor	250	1 - 3	18-8-1924	D.	42
NARANJO DE BULNES Cara Sur	Vía del paso horizontal	250	1 - 3	8-8-1928	D. inf.	43
NARANJO DE BULNES Cara Sur	Vía Directa	200	1 - 3	13-8-1944	D.	44
NARANJO DE BULNES Cara Norte	Variante Hnos. Régil	600	6	14-7-1955	M. D. inf.	45
NARANJO DE BULNES Cara Este	Vía Cepeda	300	3 - 5	21-9-1955	M. D.	46
NARANJO DE BULNES Cara Sur	Vía Teógenes	200	2 - 4	22-7-1958	M. D. inf.	47
NARANJO DE BULNES Cara Oeste	Vía Rabada-Navarro	600	12 - 16	21-8-1962	E. D. inf.	48
NARANJO DE BULNES Cara Noroeste	Vía C.A.S.	700	12	18-7-1968	M. D.	49

Montaña y orientación de la vía	Nombre	Longitud (metros)	Tiempo (horas)	Fecha 1.ª ascensión	Dificultad	N.º de situación
NARANJO DE BULNES Cara Este	Vía Martínez-Carretero	350	7 - 8	14-8-1974	M. D. sup.	50
NARANJO DE BULNES Cara Sureste	Vía Nani	300	3 - 5	28-8-1974	M. D.	51
NEVERON DE ALBO Cara Suroeste	Vía Navidad	300	3	Navidades 76	D. inf.	52
DIENTE DE URRIELLO Cara Sureste	Vía Directa C.A.S.	150	2	24-7-1974	D.	53
NEVERON DE URRIELLO Cara Sureste	Couloir Central	200	1	1977 ?	A. D.	54
TORRE DE LA PARDIDA Cara Oeste	Espolón Oeste	200	3,30	28-6-1976	D. inf.	55
TORRE COELLO Cara Suroeste	Vía Sacarino	400	4,30	4-9-1976	M. D.	56
TORRE COELLO Cara Suroeste	Vía Udaondo-Fernández	300	2,30	24-9-1963	M. D. inf.	57
TORRE CERREDO Cara Norte	Vía Casal-Martínez	200	1,30		D.	58
TORRE CERREDO Arista Noroeste	Arista Cabrones	800	2	19-8-1958	A. D. (*)	63
PICO DE LOS CABRONES Cara Norte	Vía normal	250	1		A. D.	64
TORRE CERREDO Arista S.O.	Vía Bony-Udaondo	600	3	5-9-1971	D. inf.	59
TORRE CERREDO Espolón Oeste	Vía Pomela-Bousoño	800	1,30	31-7-1974	M. D. inf.	60
TORRE CERREDO Espolón Norte	Vía Directa	300	7	27-6-1976	M. D. inf.	61
AGUJA LABROUCHE Cara Noroeste	Vía Suárez-Udaondo	180	2,30	28-6-1976	D.	62
TORRE DEL FRIERO Cara Norte	Espolón N.	600			D. inf.	65
TORRE DEL FRIERO Cara Norte	Couloir N. izquierdo	600			A. D.	66
TORRE DEL FRIERO Cara Norte	Couloir N. derecho	600			P. D.	67
TORRE PEÑALBA Cara Sur	Gran Diedro	350	3 - 5	24-9-1958	M. D.	68
TORRE PEÑALBA Cara Sur	Variante al Diedro	350	3 - 5	Octubre 1968	M. D.	69
TORRE DE LA PALANCA Cara Este	Vía Este	400	4,30	1-8-1971	M. D. inf.	70
TORRE LLAMBRIÓN Cara Sur	Vía Fernández-Udaondo	250	2	19-8-1962	D.	71
TORRE DE LAS MINAS DE CARBÓN Cara Sur	Vía Artemisa	450	9,30	20-9-1978	M. D. sup.	72
TIRO TIRSO Cara Sur	Vía dels Catalans	350	5	9-8-1964	D. sup.	73
TORRE BLANCA Cara Sur	Régil-Zaballa-Udaondo	200	1,30	23-9-1958	D. inf.	74
TIRO LLAGO Cara Nordeste	Vía Udaondo-Fernández	200	2,30	23-9-1963	M. D. inf.	75





Montaña y orientación de la vía	Nombre	Longitud (metros)	Tiempo (horas)	Fecha 1.ª ascensión	Dificultad	N.º de situación
TIRO LLAGO Cara Nordeste	Vía Pere-Albert	200	3	22-7-1971	M. D. inf.	76
TORRE SIN NOMBRE Cara Sur	Vía Sur	250	3	25-9-1958	D.	77
TORRE DEL HOYO DE LIORDES Cara Este	Vía Este	200	3	23-5-1976	D.	78
TORRE SALINAS Cara Norte	Canal Norte	200	4	20-2-1977	D. sup.	79
TORRE SALINAS Cara Norte	Vía Norte	300	6	21-4-1976	D. sup.	80
TORRE SALINAS Cara Nordeste	Vía Caisopena	300	6	18-9-1978	M. D. inf.	81
MADEJUNO Cara Norte	Vía Norte	200	2	20-9-1975	D.	82
MADEJUNO Cara Norte	Vía Udaondo-Fernández	100	1	28-9-1975	A. D. (*)	83
MADEJUNO Cara Sur	Vía Sur	250	3 - 4	7-6-1964	M. D.	84
TORRE DEL HOYO OSCURO Cara Este	Vía Este	200	30 m.	7-7-1964	D.	85
TORRE DEL HOYO OSCURO Cara Este	Vía Izq. de la Oquedad	100	30 m.	20-7-1964	D.	86
TORRE DEL HOYO OSCURO Cara Sur	Vía Sur	100	30 m.		D.	87
TORRE DEL HOYO OSCURO Cara Norte	Vía Diagonal	200	2	Agosto 1970	D.	88
TORRE DEL HOYO OSCURO Cara Norte	Vía Villar-Roseu	250			M. D. inf.	89
TORRE ALTAIZ Cara Sureste	Vía Sureste	150	1 - 2	7-6-1964	D. sup.	90
TORRE ALTAIZ Cara N.E.	Vía Andrés Régil	150	3	Agosto 1964	D.	91
PADIORNA Cara Sur	Vía Román-Bayón				A. D.	92
PEÑA REMOÑA Cara Este	Espolón Conde-Lastra ?				M. D.	93
ESPOLON PTE. PONCEBOS	Ardilla					94
NARANJO DE BULNES	Directa desde los tiros de la torca					95
TIRO NAVARRO Cara Oeste	Udaondo					96
TESORERO Cara Oeste						97
TORRE POMELO	Vía de los Varandas					98
TORRE DEL HOYO DE LIORDES Cara Sureste						99

(\*) Con algún paso de dificultad superior.

---

*El diedro de Peñalva desde Collado Jermoso  
(foto: Felipe Escobedo).*

---



---

*Cuchallón de Villasobrada desde la Collada  
Bonita (foto: Julián Aguinagalde).*

---