

CRITICA DE LIBROS

EL ANETO Y SUS HOMBRES — LA MALADETA

Autor: Jean Escudier (Club Alpino Francés y Centro Excursionista de Catalunya)

Editorial Montblanc C.E.C. 1972

Precio: 375 ptas.

Tenemos ante nosotros un libro bastante famoso en su tiempo. Su primera edición data de 1957, efectuada también por el C.E.C. y se presentó como una monografía alpina, dedicada a la conquista del Aneto bajo los aspectos turísticos, deportivos e históricos.

Esta moderna edición que presentamos ahora, amplía su texto dando cabida a todo el macizo de la Maladeta, del cual el Aneto no está tan separado, según el autor, ni geográfica ni históricamente, para merecer un trabajo aparte.

Es un libro ameno e interesante para aquel que se interese por este macizo pirenaico. Después de su lectura estas montañas adquieren para nosotros un sabor diferente y una sensación nueva, de reconocimiento de su complicada orografía alpina.

Desfila ante nuestros ojos toda la historia de la montaña, que es al fin y al cabo la historia de los pueblos que habitan sus valles periféricos, con su tipo de vida, su folklore (folkloristas abstenerse). Los contrabandistas, aventureros, soldados fronterizos, científicos autodidactas, farsantes de todo tipo, nos van descubriendo las rutas de acceso a estas montañas en medio de un sinfín de leyendas y anécdotas curiosas. Asistimos a la aparición del concepto deportivo de la montaña y del pirineísmo moderno. (?)

Es interesante acompañar su lectura con la guía «POSETS-MALADETA» editada por el C.E.C. o con algún buen mapa de la zona, cosa de la que el libro adolece.

Bien editado, con fotografías no muy buenas (a tener en cuenta la época en que se hicieron) y con extenso apéndice de bibliografía y cartografía. En resumen, un libro recomendable.

QUIQUE DE PABLO

LOS PIRINEOS

Autor: Luis Solé Tabaris

Editorial: Alberto Martín. Colección «El Mundo y los Hombres»

Precio: 1.250 ptas.

Su autor, catedrático de Geografía Física de la Universidad de Barcelona y director del Instituto de Estudios Pirenaicos (C.S.I.C.), aborda por primera vez el tema «Pirineos» bajo una óptica científica y global de toda la cadena, que constituye quizás la región geográfica más interesante de la Península. El tratamiento geológico, morfológico, histórico, humano y económico, todos ellos hechos con mucha profundidad sitúan al libro en un ámbito científico y técnico diferente al que corresponde a esta revista. Se trata de una obra extensa y erudita, de un precio elevado, y aunque su lectura no dejará de aportar conocimientos al montañero medio que no está interesado profesionalmente en el tema, se puede afirmar, en términos generales, que no interesará a nuestros lectores.

QUIQUE DE PABLO

ASCENSIONES Y ESCALADAS DE GUIPUZCOA

Autor: Jesús María Rodríguez

Ficha técnica. Formato: 21 x 15 cm. 320 págs.

45 fotografías en blanco y negro.

Gran cantidad de croquis.

Editada por la Euskal Herriko Mendizale Elkargoa.

Precio: 500 ptas.

De venta en librerías especializadas.


Dada la escasez de bibliografía sobre montaña vasca, la aparición de un amplio trabajo sobre las rutas de ascensión y escalada de la provincia guipuzcoana es una novedad importante por lo que puede contribuir a paliar la pobreza de conocimientos técnicos que sufre el montañismo vasco en general.

EL ANETO - Y SUS HOMBRES

LA MALADETA



JEAN ESCUDIER



LAS GRANDES PAREDES

Autor: Reinhold Messner

146 págs., en formato de 23 × 27 cm.,

ilustrado con numerosas fotografías

en blanco y negro y color;

encuadrado en cartón plastificado.

Ha sido publicado en su edición castellana por R. M., editorial que viene dedicando especial atención a los temas de montaña.

El precio del ejemplar es de 1.400 ptas.

No hay duda de que Reinhold Messner es uno de los alpinistas más renombrados del momento. Sus ascensiones, siempre en el límite de lo imposible, le han reportado una gran popularidad, máxime a partir de su ascensión sin oxígeno al Everest, en compañía de su inseparable Peter Habeler, en la primavera de 1978.

Al igual que antes lo han hecho otros alpinistas de primera línea, Messner nos presenta ahora su libro de montaña bajo el título de «Las Grandes Paredes», cuya primera edición vio la luz en Munich, en 1977, con el título original de «Die Grosse Wand».

La obra va enfocada al montañismo de extrema dificultad, que es el que habitualmente practica este incansable escalador tirolés, cuyo brillante historial pasa por jalones de la envergadura del Cervino, el Eiger o las Grandes Jorasses, todos ellos por sus caras Norte, a los que conceptúa como campo de entrenamiento para el asalto a los más arduos problemas de las montañas del planeta.


Precisamente este libro, del que es autor el joven montañero donostiarra Jesús María Rodríguez, parece surgir como un intento de servir de puente de unión entre el montañismo clásico de nuestra tierra y el alpinismo de cierta dificultad que cada día se hace más presente entre nuestros mendigoizales.

Su contenido es una amplia recopilación, aunque diste de ser completa, de las posibilidades de realizar rutas de cierto interés técnico en Guipúzcoa. Entre las numerosas vías descritas pueden encontrar dificultades de todos los grados, que el lector deberá escoger de acuerdo con su capacidad y conocimientos. En nuestra opinión quizás sea esta función orientadora la más importante que pueda desempeñar este libro que comentamos, evitando en lo posible, mediante los croquis que acompañan a cada descripción —cuya claridad es sin lugar a dudas el detalle más significativo del contenido—, que se comentan imprudencias por desconocimiento del terreno.

Otro detalle a reseñar es el concepto amplio de montañismo que el autor ha querido reflejar en el texto, intentando ir más lejos de la típica y escueta reseña técnica de una vía, para aglutinar en sus descripciones aspectos históricos, etimológicos, geográficos, etc., además de una exposición elemental de las técnicas más comunes dentro del campo de la escalada.

Nos encontramos en resumen, ante un libro dirigido al montañero que siente un deseo de superación técnica coherente y que creemos tiene la entidad suficiente como para convertirse en un clásico de nuestra bibliografía.

ANTXON ITURRIZA



LAS GRANDES PAREDES

Reinhold Messner

Fiel a esta su idea, Messner ha dirigido en los últimos años sus pasos a la apertura de nuevas vías en las grandes alturas del mundo. Es el primer hombre que ha conquistado cinco cumbres de altitud superior a los 8.000 metros (Manaslu, Hidden Peak, Everest y Nanga Parbat —este último por dos veces—), alcanzando tres de ellas sin la ayuda del oxígeno y una —el Nanga Parbat— actuando en solitario.

Además de la descripción de sus ascensiones, plantea Messner en su libro, a modo de reflexión personal, su punto de vista sobre la evolución constante del montañismo hacia metas de mayor dificultad, dentro de una gran simplicidad de medios que se opone al empleo abusivo de los medios técnicos. La actividad del alpinista debe tender siempre hacia una superación personal; éste es el ideal que anida en la obra, desde la primera a la última página.

«Las Grandes Paredes» contiene, en suma, la descripción por Reinhold Messner, de sus siguientes



pirineos:
los 115 "tres miles"
de la cordillera

j. m. felíu

ascensiones: Pared Norte del Monte Agnér, en los Dolomitas; Pared Norte del Matterhorn o Cervino; Pared Norte del Eiger; Espolón Walker en las Grandes Jorasses; Pared Sur del Aconcagua; Pared Sur del Nanga Parbat; y Pared Sur del Dhaulagiri.

ENRIQUE CIFUENTES

PIRINEOS: LOS 115 TRES MILES DE LA CORDILLERA

Autor: Juan María Felíu

Ficha técnica. Formato: 10,5 × 14,5 cm. 32 págs.

Editada por el C. D. Navarra. Precio: 50 ptas.

Se encuentra a la venta en las librerías especializadas.

Como se desprende de este enunciado se trata de un catálogo de las cumbres pirenaicas que superan la cota de los «tres mil», realizada por una firma bien conocida del ambiente montañero vasco como es la de Juan María Felíu.

Quizás sorprenda a muchos montañeros, incluso a los habituales visitantes del Pirineo, el conocer que nada menos que 115 cumbres de esta cadena superan los tres mil metros. El repaso de esta relación, en la que se dan de forma sucinta datos sobre la situación, altura y, en algunos casos, detalle de primeras ascensiones puede abrir muchos ojos cerrados a frecuentar siempre un número reducido de montañas que pudiéramos considerar como clásicas, abriendo ante ellos la verdadera dimensión del Pirineo.

Este es el objetivo que se ha marcado esta obra sencilla y práctica.

ANTXON ITURRIZA

YURAO JANKA (CORDILLERA BLANCA Y ROSKO)

John F. Ricker

Ed. The Alpine Club of Canada
The American Alpine Club

Esta obra está consagrada íntegramente a los Andes del Perú y abarca el estudio de la «Cordillera Blanca» y un pequeño macizo secundario emplazado más al norte.

Recoge amplia bibliografía, dando información normalmente muy dispersa. Sus mapas a escala 1/100.000 no son una aportación a los que ya existen. En cambio contiene numerosas fotos y panorámicas de gran calidad.

La obra se divide en dos partes diferenciadas.

La primera parte está dedicada a la historia del andinismo, geografía y el clima de los Andes peruanos. Son interesantes los anexos que dedica a breves reseñas prácticas destinadas a expediciones, problemas de tipo médico que se pueden encontrar, etc.

La segunda parte es más específica y realiza un estudio metódico de la Cordillera Blanca, cumbre por cumbre, con indicaciones sobre los itinerarios realizados hasta 1975.

Estudio muy completo aunque no existen indicaciones de dificultad ni esquemas o dibujos de itinerarios sobre fotos; así como tampoco da datos sobre desnivel parcial, inclinación, tipo de terreno, etc.

En definitiva se puede concluir con la apreciación de Nicolás Jaeger: «Es una obra útil pero imperfecta debido a su concepción híbrida, a mitad camino entre álbum documental y guía Vallot».

PACO CHAVARRI

OTROS LIBROS DE INTERES _____

(En Inglés)

CLIMBING AND ICE

Autor: Yvon Chouinard

Editor: Hodder and Stoughton

Precio: 7,95 Libras

(En Francés)

LA HAUTE ROUTE DES PYRENEES A SKI-DE L'ATLANTIQUE A LA MEDITERRANÉE

Autores: R. Ollivier y Jean Luois Pérès
con la colaboración de J. Soubis, R. Granoux
y la Compañía de Guías del Pirineo

Precio: 35 F.F.

Pedidos a:

R. Ollivier Aspin I
Avenue du Stade Nautique
64000-Pau-Toulouse

FRANCE

Esta Guía consta de 34 etapas, 25 variantes y
50 mapas

De l'AYACHI au KAUCER

Autores: M. Peyron y D. Dourron

Precio: 23 F.F.

Pedidos a:

Sede Central del C.A.F.
9, rue de la Boétie
75008-Paris

FRANCE

Esta Guía describe la primera tercera parte de la
gran travesía de los Atlas marroquíes, así como
itinerarios de esquí y de escalada.


(En Castellano)

GUIA PRACTICA Y RUTAS DEL ACONCAGUA

Autor: Luis Alberto Parr

Guiraldes 246, Guaymallen
5519-Mendoza

ARGENTINA



INFORMACION GENERAL DE MONTAÑAS Y LUGARES PINTORESCOS DE LA PROVINCIA DE SORIA

Autor: José Luis de la Dedicación Rocha

Precio: 150 ptas.

VIAS DE ESCALADA DE LA SIERRA DE TORREZNOS - SORIA

Autor: José Luis de la Dedicación Rocha

Precio: 125 ptas.

VIAS DE ESCALADA DEL CAÑON DEL RIO LOBOS - SORIA

Autor: José Luis de la Dedicación Rocha

Precio: 150 ptas.

LA SERRANIA DE GRAZALEMA - GRANADA GUIA EXCURSIONISTA Y MONTAÑERA

Autor: Manuel Gil Monreal

Precio: 125 ptas.

MEMORIA DE LA EXPEDICION VASCO-ARAGONESA AL AUSAGANTE'77

Un detallado e interesante trabajo realizado por los
miembros de la Expedición.

Pedidos a:

Centro de Información Geográfica y Alpino
Apartado de Correos 1.016
San Sebastián

Precio: 100 ptas.